



РАСПОРЯЖЕНИЕ

ЖАКААН

от « 13 » января 20 21 года № 17-р

г.Горно-Алтайск

Об утверждении проекта планировки и проекта межевания территории линейного объекта: «Газопровод межпоселковый от г. Горно-Алтайска до с. Алферово Майминского района Республики Алтай»

В соответствии с заявлением от 14 сентября 2020 года (входящий Администрации города Горно-Алтайска от 17 сентября 2020 года № 1099), статьями 45, 46 Градостроительного кодекса Российской Федерации, информацией к проекту планировки и проекту межевания территории линейного объекта: «Газопровод межпоселковый от г. Горно-Алтайска до с. Алферово Майминского района Республики Алтай», заключением о результатах публичных слушаний по проекту планировки и проекту межевания территории линейного объекта: «Газопровод межпоселковый от г. Горно-Алтайска до с. Алферово Майминского района Республики Алтай» от 17 декабря 2020 года, руководствуясь статьями 8, 39, 45 Устава муниципального образования «Город Горно-Алтайск», принятого постановлением Горно-Алтайского городского Совета депутатов от 22 марта 2018 года № 7-1, постановлением Администрации города Горно-Алтайска от 24 декабря 2019 года № 174 «Об утверждении административного регламента предоставления муниципальной услуги «Утверждение документации по планировке территории»:

1. Утвердить проект межевания и проект планировки территории линейного объекта: «Газопровод межпоселковый от г. Горно-Алтайска до с. Алферово Майминского района Республики Алтай» согласно приложениям № 1, № 2 к настоящему Распоряжению.

2. Отделу информационной политики и связей с общественностью Администрации города Горно-Алтайска в течение 15-ти дней со дня

подписания настоящего Распоряжения опубликовать его в газете «Вестник Горно-Алтайска» и на официальном портале муниципального образования «Город Горно-Алтайск» в сети «Интернет».

3. Настоящее Распоряжение вступает в силу после дня его официального опубликования.

Глава администрации
города Горно-Алтайска

О.А. Сафронова

В.В. Челтугашева
Ю.Н. Кыпчакова

Проект межевания территории



Table with 3 columns: Name, Description, and Date. It lists various land parcels and their characteristics.

Table with 3 columns: Name, Description, and Date. It lists various land parcels and their characteristics.

Table with 3 columns: Name, Description, and Date. It lists various land parcels and their characteristics.



Table with 3 columns: Name, Description, and Date. It lists various land parcels and their characteristics.

Table with 3 columns: Name, Description, and Date. It lists various land parcels and their characteristics.

Table with 3 columns: Name, Description, and Date. It lists various land parcels and their characteristics.

Table with 3 columns: Name, Description, and Date. It lists various land parcels and their characteristics.

Table with 3 columns: Name, Description, and Date. It lists various land parcels and their characteristics.

Table with 3 columns: Name, Description, and Date. It lists various land parcels and their characteristics.

Table with 3 columns: Name, Description, and Date. It lists various land parcels and their characteristics.

Table with 3 columns: Name, Description, and Date. It lists various land parcels and their characteristics.

Table with 3 columns: Name, Description, and Date. It lists various land parcels and their characteristics.

Table with 3 columns: Name, Description, and Date. It lists various land parcels and their characteristics.

Table with 3 columns: Name, Description, and Date. It lists various land parcels and their characteristics.

Table with 3 columns: Name, Description, and Date. It lists various land parcels and their characteristics.



Table with 3 columns: Name, Description, and Date. It lists various land parcels and their characteristics.

Table with 3 columns: Name, Description, and Date. It lists various land parcels and their characteristics.

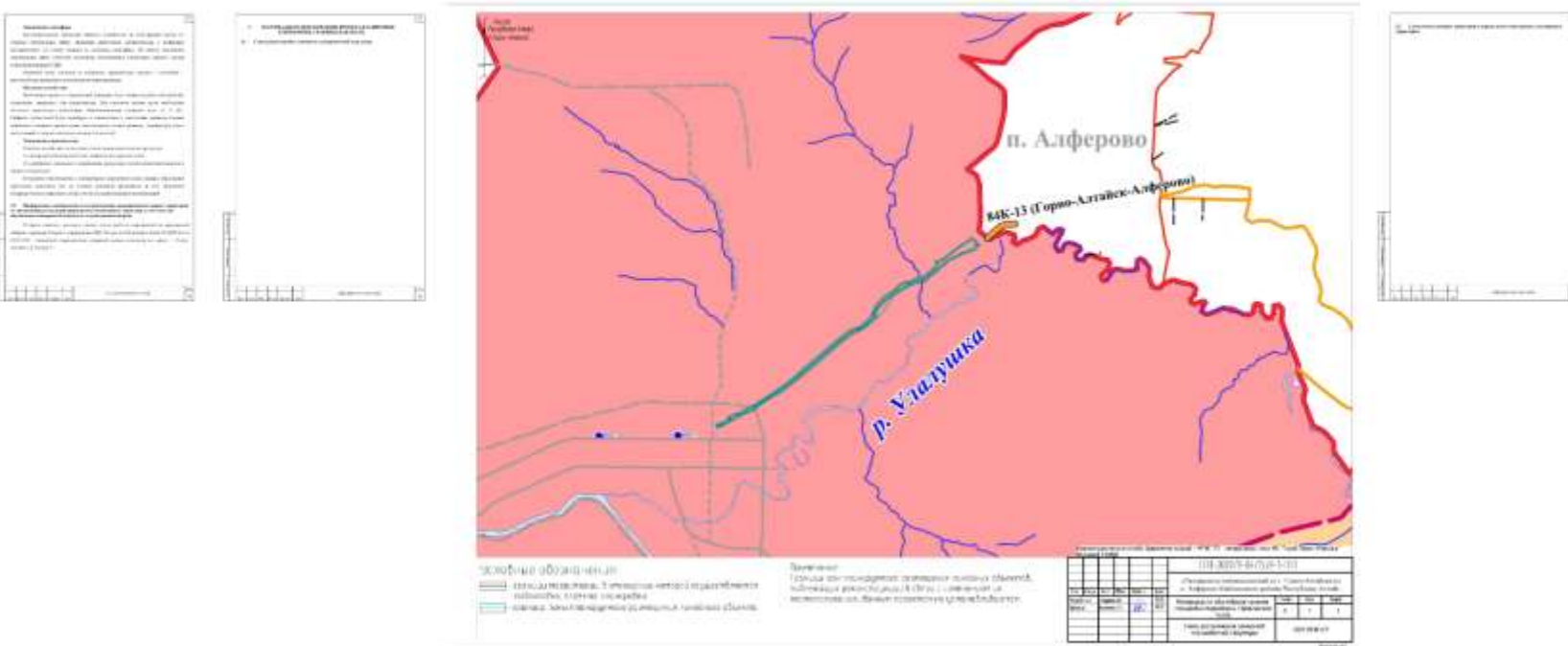
Table with 3 columns: Name, Description, and Date. It lists various land parcels and their characteristics.



1. Общие сведения	2. Назначение территории	3. Описание территории	4. Описание территории	5. Описание территории	6. Описание территории	7. Описание территории
-------------------	--------------------------	------------------------	------------------------	------------------------	------------------------	------------------------



1. Описание территории	2. Описание территории	3. Описание территории	4. Описание территории	5. Описание территории	6. Описание территории	7. Описание территории	8. Описание территории	9. Описание территории	10. Описание территории	11. Описание территории	12. Описание территории	13. Описание территории	14. Описание территории	15. Описание территории	16. Описание территории	17. Описание территории	18. Описание территории	19. Описание территории	20. Описание территории
------------------------	------------------------	------------------------	------------------------	------------------------	------------------------	------------------------	------------------------	------------------------	-------------------------	-------------------------	-------------------------	-------------------------	-------------------------	-------------------------	-------------------------	-------------------------	-------------------------	-------------------------	-------------------------



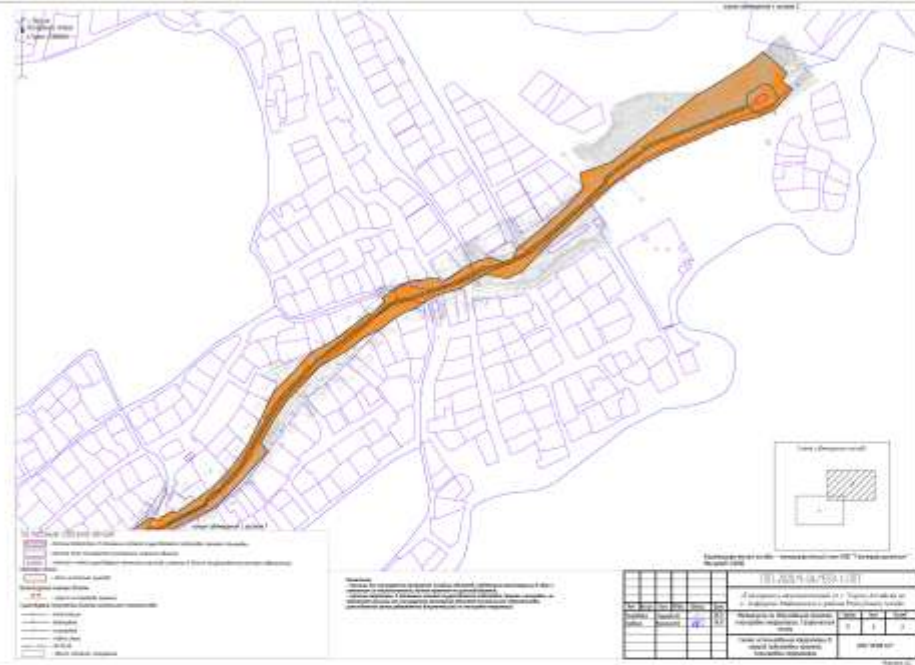
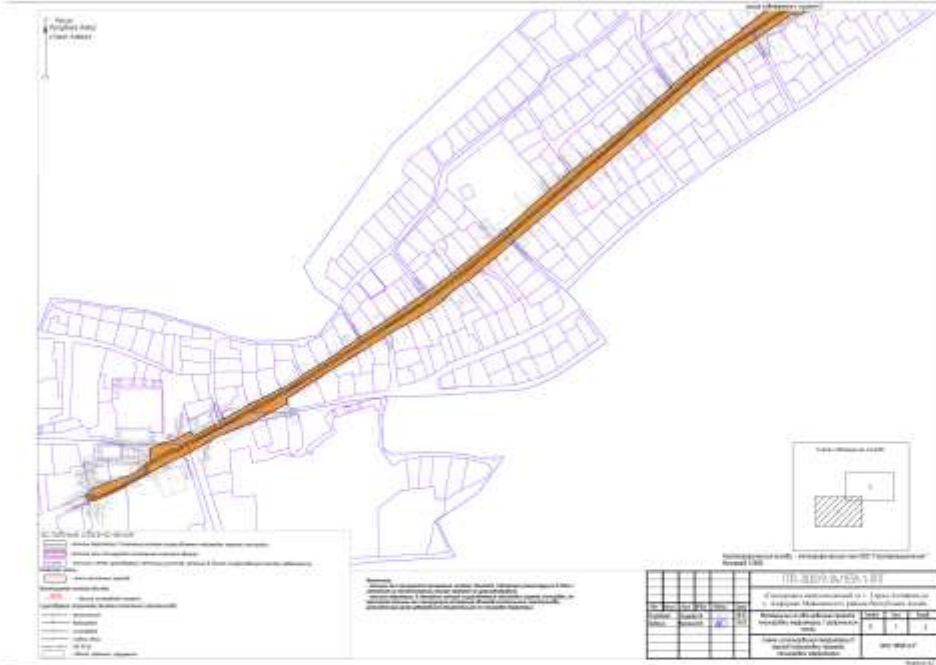


Table with 2 columns and 1 row, containing technical specifications or data.

Table with 2 columns and 1 row, containing technical specifications or data.

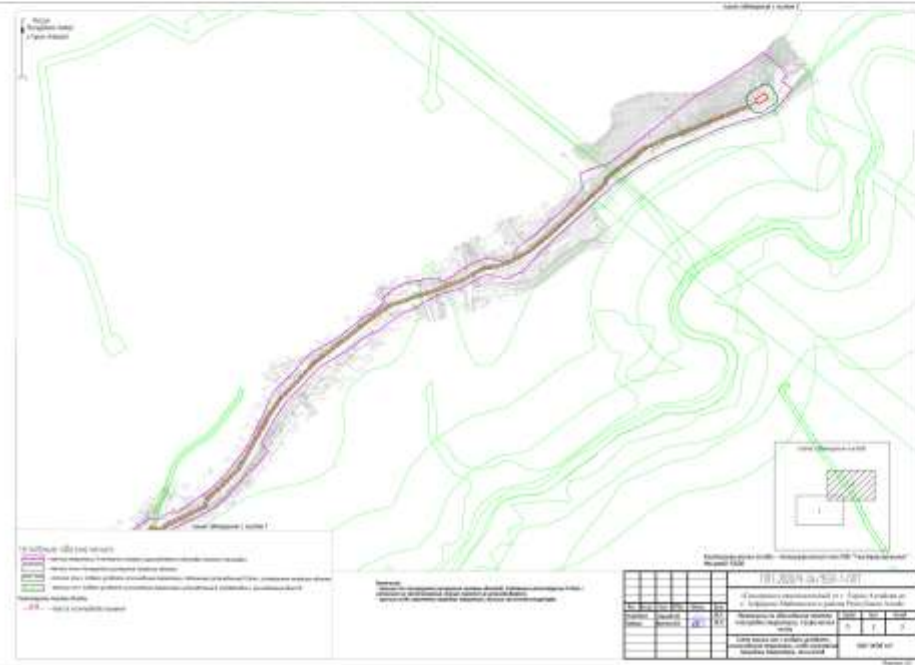
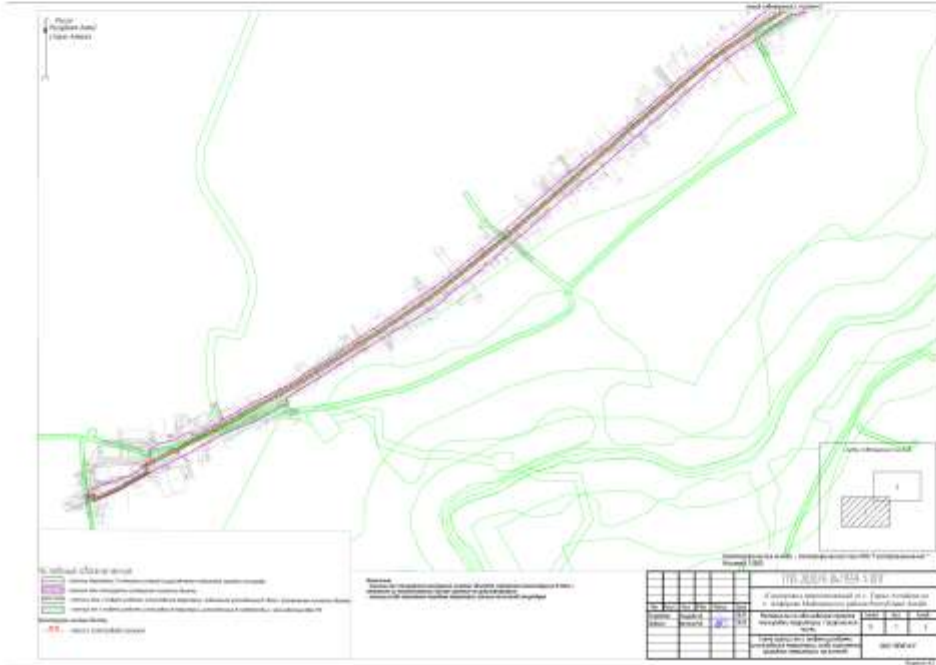


Table with 2 columns and 1 row, containing technical specifications or data.

Table with 2 columns and 1 row, containing technical specifications or data.

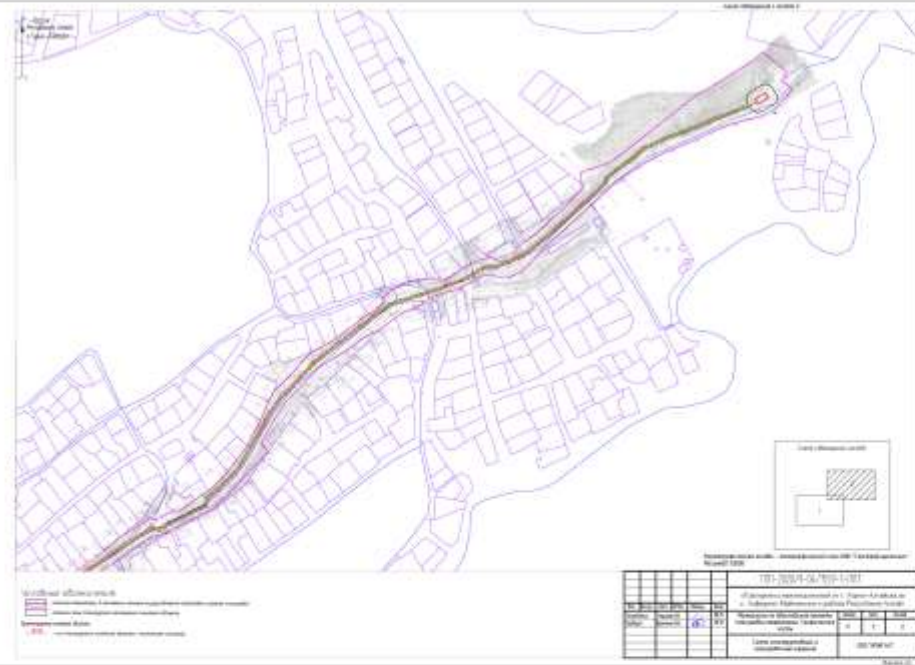


Table with 2 columns and 1 row, containing technical specifications or data.

Table with 2 columns and 1 row, containing technical specifications or data.

Grid of 18 tables, each containing technical specifications or data.

Grid of 18 tables, each containing technical specifications or data.

