



РАСПОРЯЖЕНИЕ

ЈАКААН

от « 2 » марта 20 22 года № 6/4

г.Горно-Алтайск

**Об утверждении проекта межевания территории
по перераспределению границ земельного участка с кадастровым
номером 04:11:010127:68 по адресу: Республика Алтай,
г. Горно-Алтайск, ул. Союзгинская, 13 и земель государственной
собственности, собственность которых не разграничена,
для устранения вклинивания, вкрапливания
и изломанности границ**

В соответствии со статьями 45, 46 Градостроительного кодекса Российской Федерации, с проектом межевания территории по перераспределению границ земельного участка с кадастровым номером 04:11:010127:68 по адресу: Республика Алтай, г. Горно-Алтайск, ул. Союзгинская, 13 и земель государственной собственности, собственность которых не разграничена, для устранения вклинивания, вкрапливания и изломанности границ, заключением о результатах публичных слушаний по проекту межевания территории по перераспределению границ земельного участка с кадастровым номером 04:11:010127:68 по адресу: Республика Алтай, г. Горно-Алтайск, ул. Союзгинская, 13 и земель государственной собственности, собственность которых не разграничена, для устранения вклинивания, вкрапливания и изломанности границ от 10 февраля 2022 года, руководствуясь статьями 8, 39, 45 Устава муниципального образования «Город Горно-Алтайск», принятого постановлением Горно-Алтайского городского Совета депутатов от 22 марта 2018 года № 7-1, постановлением Администрации города Горно-Алтайска от 27 декабря 2021 года № 166 «Об утверждении административного регламента предоставления муниципальной услуги «Подготовка и утверждение документации по планировке территории» и отмене некоторых постановлений Администрации города Горно-Алтайска»:

1. Утвердить прилагаемый проект межевания территории по перераспределению границ земельного участка с кадастровым номером

04:11:010127:68 по адресу: Республика Алтай, г. Горно-Алтайск, ул. Союзгинская, 13 и земель государственной собственности, собственность которых не разграничена, для устранения вклинивания, вкрапливания и изломанности границ.

2. Отделу информационной политики и связей с общественностью Администрации города Горно-Алтайска в течение 7-ми дней со дня подписания настоящего Распоряжения опубликовать его в газете «Вестник Горно-Алтайска» и на официальном портале муниципального образования «Город Горно-Алтайск» в сети «Интернет».

3. Настоящее Распоряжение вступает в силу после дня его официального опубликования.

Глава администрации
города Горно-Алтайска

О.А. Сафронова

А.В. Табакаева
Ю.Н. Кыпчакова

ИП «Афанасьева М.А.» ПРИЛОЖЕНИЕ к
Распоряжению Администрации
города Горно-Алтайска
от 2 марта 2022 года № 6/4

ПРОЕКТНАЯ ДОКУМЕНТАЦИЯ

Проект межевания территории
по перераспределению границ земельного участка
с кадастровым номером 04:11:010127:68 по адресу:
Республика Алтай, г. Горно-Алтайск,
ул. Союзгинская, 13
и землями государственной собственности,
собственность которых не разграничена,
для устранения вклинивания, вкрапливания
и изломанности границ.

Пояснительная записка

шифр 02-11/21-ПМ

г. Горно-Алтайск
2021 г

ИП «Афанасьева М.А.»

ПРОЕКТНАЯ ДОКУМЕНТАЦИЯ

Проект межевания территории
по перераспределению границ земельного участка
с кадастровым номером 04:11:010127:68 по адресу:
Республика Алтай, г. Горно-Алтайск,
ул. Союзгинская, 13
и землями государственной собственности,
собственность которых не разграничена,
для устранения вклинивания, вкрапливания
и изломанности границ.

Пояснительная записка

шифр 02-11/21-ПМ

Кадастровый инженер



М.А. Афанасьева

Согласовано

которое состоит из комнат и помещений вспомогательного использования предназначенных для удовлетворения гражданами бытовых и иных нужд, связанных с их проживанием в таком здании, не предназначенного для раздела на самостоятельные объекты недвижимости);

- выращивание сельскохозяйственных культур;
- размещение индивидуальных гаражей и хозяйственных построек.

					ПЗ	Лист
Изм.	Лист	№ докум.	Подпись	Дата		


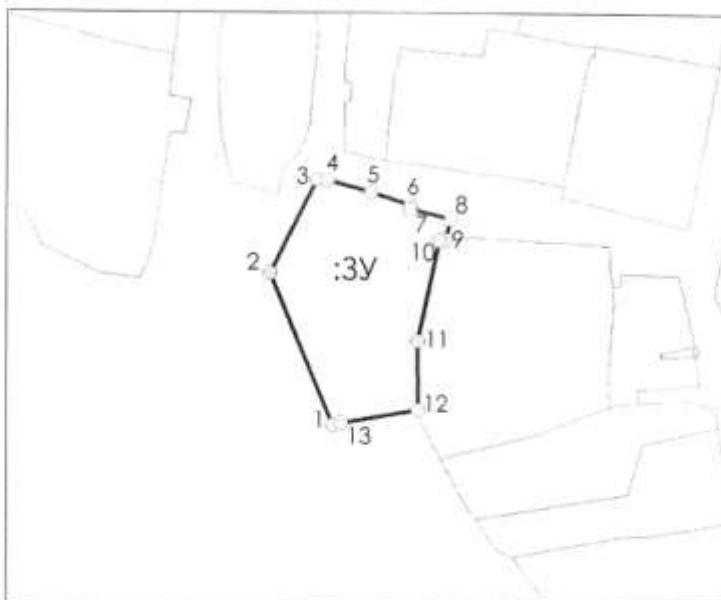

**Проект межевания территории земельного участка
с кадастровым номером 04:11:010127:68
расположенного по адресу:
Республика Алтай, г. Горно-Алтайск, ул. Союзгинская, 13**

Схема расположения земельного участка



Условные обозначения

— - Границы земельных участков

— - Проектируемый участок

○1 - Номер характерной точки проектируемого земельного участка

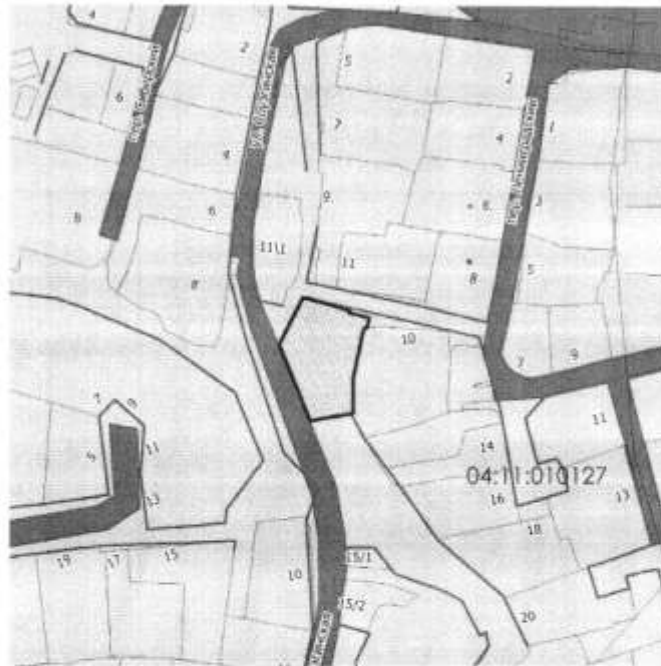
:3У - Номер проектируемого земельного участка

					02-11/19-ПМ			
					Республика Алтай, г. Горно-Алтайск, ул. Союзгинская, 13			
Изм.	Лист	№ докум.	Подпись	Дата	Проект межевания территории МО "город Горно-Алтайск"	Стадия	Лист	Листов
						П	4	
Выполнил	Афанасьева				Схема расположения земельного участка М1:1000	ИП "Афанасьева М.А."		







Проект межевания территории
в границах земельного участка с кадастровым номером
04:11:010127:68 расположенного по адресу:
Республика Алтай, г. Горно-Алтайск, ул. Союзгинская, 13

СИТУАЦИОННЫЙ ПЛАН



Условные обозначения

-  - Граница проектируемой территории
-  - Проектируемая территория
-  - Дороги местного значения
-  - Границы кадастрового квартала
- 04:11:010127 - Номер кадастрового квартала

				02-11/21-ПМ			
				Республика Алтай, г. Горно-Алтайск, ул. Союзгинская, 13			
Изм.	Лист	№ докум.	Подпись	Дата	Стадия	Лист	Листов
			Афанасьева		П	1	
				Ситуационный план			
				ИП "Афанасьева М.А."			

Формат А4

