



## РАСПОРЯЖЕНИЕ

## ЖАКААН

от « 15 » декабря 20 23 года № 24/45

г. Горно-Алтайск

**Об утверждении проекта межевания территории  
Местоположение установлено относительно ориентира,  
расположенного в границах участка. Почтовый адрес ориентира:  
Республика Алтай, г. Горно-Алтайск, ул. М. Демьянова, 2**

В соответствии со статьями 45, 46 Градостроительного кодекса Российской Федерации, с проектом межевания территории Местоположение установлено относительно ориентира, расположенного в границах участка. Почтовый адрес ориентира: Республика Алтай, г. Горно-Алтайск, ул. М. Демьянова, 2, с заключением о результатах публичных слушаний по проекту межевания территории Местоположение установлено относительно ориентира, расположенного в границах участка. Почтовый адрес ориентира: Республика Алтай, г. Горно-Алтайск, ул. М. Демьянова, 2, от 8 декабря 2023 года, руководствуясь статьями 8, 39, 45 Устава муниципального образования «Город Горно-Алтайск», принятого постановлением Горно-Алтайского городского Совета депутатов от 22 марта 2018 года № 7-1:

1. Утвердить проект межевания территории местоположение установлено относительно ориентира, расположенного в границах участка. Почтовый адрес ориентира: Республика Алтай, г. Горно-Алтайск, ул. М. Демьянова, 2.

2. Отделу информационной политики и связей с общественностью Администрации города Горно-Алтайска в течение 7-ми дней со дня подписания настоящего Распоряжения опубликовать его в газете «Вестник Горно-Алтайска» и на официальном портале муниципального образования «Город Горно-Алтайск» в сети «Интернет».

3. Настоящее Распоряжение вступает в силу после дня его официального опубликования.

Мэр города Горно-Алтайска

О.А. Сафронова

Ю.Н. Кыпчакова  
Е.В. Кравченко

**ООО "Архитектурное предприятие ПИК"**

Свидетельство серия 04 №0048294, Регистрационный номер в гос. реестре СРО-И-004-29092009  
Тел. 8(388022) 26477, Адрес: Республика Алтай, г. Горно-Алтайск, ул. Чорос-Гурязина Г.И. 36, помещение 1.

**ПРОЕКТ МЕЖЕВАНИЯ ТЕРРИТОРИИ**

Местоположение установлено относительно ориентира, расположенного  
в границах участка. Почтовый адрес ориентира:  
Республика Алтай, г. Горно-Алтайск, ул. М. Демьянова, 2

**ПРОЕКТНАЯ ДОКУМЕНТАЦИЯ**

**шифр: 06-09-23-ПМТ**

Заказчик

Тишкин Андрей Валентинович

Директор

Полтавский Л.А.

Кадастровый инженер

Еничева Н.М.

Изм. № подл.	Подпись и дата	Взам. инв. №

## Оглавление

Пояснительная записка .....	3
Цели и задачи .....	4
Перечень и сведения о площади образуемых земельных участков, в том числе возможные способы их образования .....	4-5
Описание проектных решений .....	5-6
Таблица координат поворотных точек .....	7
Заключительные положения .....	7
Графическая часть .....	8
Ситуационный план территории .....	9
Чертеж межевания территории .....	10
Чертеж границ образуемого земельного участка .....	11
Приложения .....	12-20

						06-09-23-ПМТ					
Изм.	Колуч.	Лист	Лёдок.	Подпись	Дата	ПРОЕКТ МЕЖЕВАНИЯ ТЕРРИТОРИИ			Стадия	Лист	Листов
кад.инженер	Еничева				06.09.2023				П	2	20
Директор	Полтавский				06.09.2023	ООО "Архитектурное предприятие ПИК"					

### Пояснительная записка

Данный проект межевания территории разработан на основании распоряжения администрации города Горно-Алтайска № 14/28, от 14 июля 2021г., о подготовке проекта межевания территории с целью определения местоположения границ путем перераспределения земельного участка.

Подготовка проекта межевания территории осуществляется в соответствии с генеральным планом муниципального образования «город Горно-Алтайск»

При разработке проекта межевания использовались:

- Градостроительный кодекс РФ;
  - Земельный кодекс РФ;
  - Жилищный кодекс РФ;
  - Федеральный закон от 24.07.2007 г. № 221-ФЗ «Кадастровой деятельности»;
  - Генеральный план Горно-Алтайского городского округа, утвержденный решением Горно-Алтайского городского Совета депутатов от 24 ноября 2017. № 3-1;
  - Правила землепользования и застройки муниципального образования «город Горно-Алтайск» принятые решением Горно-Алтайского городского Совета депутатов от 15 сентября 2005г. № 29-3, (в ред. Решения Горно-Алтайского городского Совета депутатов от 16.03.2023г.);
  - Приказ об утверждении классификатора видов разрешенного использования земельных участков №П/0412 от 10.11.2020г. (с изменениями на 23.06.2022г.);
  - СП 42.13330.2016. Свод правил. Градостроительство. Планировка и застройка городских и сельских поселений. Актуализированная редакция СНиП 2.07.01-89", утв. Приказом Минстроя России от 30.12.2016 N 1034/пр;
  - РДС 30-201-98 Инструкция о порядке проектирования и установления красных линий в городах и других поселениях РФ, введен 1998-07-01;
  - СП 59.13330.2020 Доступность зданий и сооружений для маломобильных групп населения. Актуализированная редакция СНиП 35-01-2001;
  - СП 14.13330.2018. Свод правил. Строительство в сейсмических районах. Актуализированная редакция СНиП II-7-81\* (утв. и введен в действие Приказом Минстроя России от 24.05.2018 N 309/пр);
  - СП 112.13330.2011 "Пожарная безопасность зданий и сооружений, редакция СНиП II 21-01-97";
- Система координат, в соответствии с приказом Федеральной службы земельного кадастра России от 28 марта 2002г. № П/256, принята МСК-04, зона 1

Изм. № подл.	Подпись и дата	Взам. инв. №							Лист
			06-09-23-ПМТ						3
			Изм.	Колуч.	Лист	Лидок.	Подпись	Дата	

## Цели и задачи

Проект межевания направлен на достижение следующих целей:

- Подготовить проект межевания, в целях устойчивого развития территории, для выделения элементов планировочной структуры в г. Горно-Алтайске.

В задачи данного проекта межевания входит:

- Определение местоположения границ вновь образуемого земельного участка.

- Сбор исходных данных и анализ существующего положения;

- Формирование границ земельных участков;

- Формирование красных линий, которые влекут за собой изменение границ территорий общего пользования.

- Произвести обоснование изменений площади земельного участка, для последующей постановки на кадастровый учет.

### **Перечень и сведения о площади образуемых земельных участков, в том числе возможные способы их образования.**

Согласно выписки из Правил землепользования и застройки муниципального образования «город Горно-Алтайск», проектируемая территория находится в зоне застройки индивидуальными жилыми домами (Ж-1).

Площадь проектируемой территории составляет 729 кв.м., категория земель: земли населенных пунктов.

Проект межевания территории разрабатывается в пределах кадастрового квартала 04:11:020174.

Красные линии сформированы вдоль существующей улично-дорожной сети. Формирование красных линий на рассматриваемой территории требуется.

Элементы планировочной структуры, обеспечение сохранности которых предусмотрено Федеральным законом от 25 июня 2002г. № 73-ФЗ «об объектах культурного наследия (памятниках истории и культуры) народов Российской Федерации» в границах проектируемых участков отсутствуют.

Изм. № подл.	Подпись и дата	Взам. инв. №							06-09-23-ПМТ	Лист
									4	
Изм.	Колуч.	Лист	Лидок.	Подпись	Дата					

В границах проектируемой территории существуют объекты недвижимости, оформленные в установленном законом порядке. Объекты самовольного размещения отсутствуют.

Образование земельного участка с условным номером 04:11:020174:ЗУ1 происходит из земель государственной собственности права, на которые не разграничена с условным номером 04:11:020174:Т/п1 площадью 85 кв.м. и земельным участком с кадастровым номером 04:11:020174:34, общей площадью 644 кв.м.

В проекте межевания территория границы образуемого земельного участка установлены в соответствии с нормативно-правовыми актами, регулирующими отношения в сфере градостроительной деятельности, в зависимости от функционального назначения территориальной зоны и обеспечения условий эксплуатации объектов недвижимости, включая проезды, проходы к ним.

### Описание проектных решений

Образование земельного участка с условным номером 04:11:020174:ЗУ1 осуществляется в соответствии с положениями п.4 п.1 ст. 39.27 Земельного кодекса РФ для земельного участка с условным номером 04:11:020174:Т/п1 путем перераспределения границ земель государственная собственность на которые не разграничена и земельного участка с кадастровым номером 04:11:020174:66.

#### Характеристики земельных участков

№ п/п	№ ЗУ	Вид разрешенного использования	Местоположение	Площадь	Вид права / Обременения	Способ образования ЗУ
1	:34	для размещения и обслуживания жилого дома	Российская Федерация, Республика Алтай, г. Горно-Алтайск, ул. М. Демьянова, 2	644	-общая долевая собственность 1/3 04:11:020174:34-04/017/2019-4 от 16.08.2019 -общая долевая собственность 1/3 04:11:020174:34-04/017/2019-3 от 16.08.2019 -общая долевая собственность 1/3 04:11:020174:34-04/017/2019-2 от 16.08.2019	-
2	:Т/п1	Не определен	местоположение установлено относительно ориентира, расположенного в границах участка. Почтовый адрес ориентира: Российская Федерация, Республика Алтай, г. Горно-Алтайске, ул. М Демьянова, 2	85	Государственная и муниципальная собственность	Образуется в соответствии с ч 3 ст 39.28 Земельного Кодекса РФ.

Границы образуемого земельного участка с условным номером 04:11:020174:ЗУ1 устанавливаются по границам кадастрового учета земельного участка с кадастровым номером 04:11:020174:34 и поворотных

Взам. инв. №	
Подпись и дата	
Изн. № подл.	

												Лист
												5
Изм.	Колуч.	Лист	Лидок.	Подпись	Дата	06-09-23-ПМТ						

точек земельного участка в кадастровом квартале с кадастровым номером 04:11:020174 со стороны земель государственной собственности.

Проектный размер территории земельного участка с условным номером 04:11:020174:ЗУ1 составляет– 729 кв.м. Площадь участка определена в соответствии Правилами землепользования в городе Горно-Алтайске (с изменениями).

Статья 25 часть 13- «В случае образования земельного участка с видом разрешенного использования «для индивидуального жилищного строительства» или «для ведения садоводства» путем перераспределения земель и (или) земельных участков, находящихся в государственной или муниципальной собственности, и земельных участков, находящихся в частной собственности, размеры образованных земельных участков, на которые возникает право частной собственности, не должны быть меньше минимального размера земельных участков, предусмотренного настоящими Правилами для индивидуального жилищного строительства или ведения садоводства и не должны превышать их максимальный размер, установленный настоящими Правилами, за исключением случаев, установленных в абзацах втором и третьем настоящей части.

Для земельных участков, образуемых путем перераспределения земель и (или) земельных участков, находящихся в государственной или муниципальной собственности и земельных участков, предоставленных до вступления в силу решения Горно-Алтайского городского Совета депутатов от 24 ноября 2017 года № 3-2 «О внесении изменений в решение Горно-Алтайского городского Совета депутатов от 15 сентября 2005 года № 29-3», находящихся в частной собственности с видом разрешенного использования «для индивидуального жилищного строительства» или «для ведения садоводства», площадь образованных в результате такого перераспределения земельных участков, находящихся в частной собственности не должны быть меньше минимального размера земельных участков, предусмотренного настоящими Правилами для индивидуального жилищного строительства или ведения садоводства и не должна превышать 0,14 га.

Изм.	Колуч.	Лист	Лидок.	Подпись	Дата	06-09-23-ПМТ	Лист
							6
Изм. № подл.	Подпись и дата	Взам. инв. №					



**Таблица координат поворотных точек**

<b>:ЗУ1</b>		
площадь, кв. м.: 729		
Номер поворотной точки	Координаты	
	X	Y
н5	647827.27	1333873.92
1	647834.75	1333908.05
2	647813.13	1333913.80
3	647812.22	1333914.04
н1	647809.89	1333886.86
н2	647811.17	1333879.67
н3	647815.67	1333876.42
н4	647827.16	1333873.43
н5	647827.27	1333873.92

**Заключительные положения**





Настоящий проект обеспечивает равные права и возможности правообладателей земельных участков в соответствии с действующим законодательством. Сформированные границы земельных участков позволяют обеспечить необходимые требования по содержанию и обслуживанию объектов Жилой застройки в условиях сложившейся планировочной системы территории проектирования

Изм. № подл.	Подпись и дата	Взам. инв. №						06-09-23-ПМТ	Лист
								7	
Изм.	Колуч.	Лист	Лидок.	Подпись	Дата				

# Графическая часть

Изн. № подл.	Подпись и дата	Взам. инв. №							Лист
			06-09-23-ПМТ						8
Изм.	Колуч.	Лист	Лідож.	Подпись	Дата				

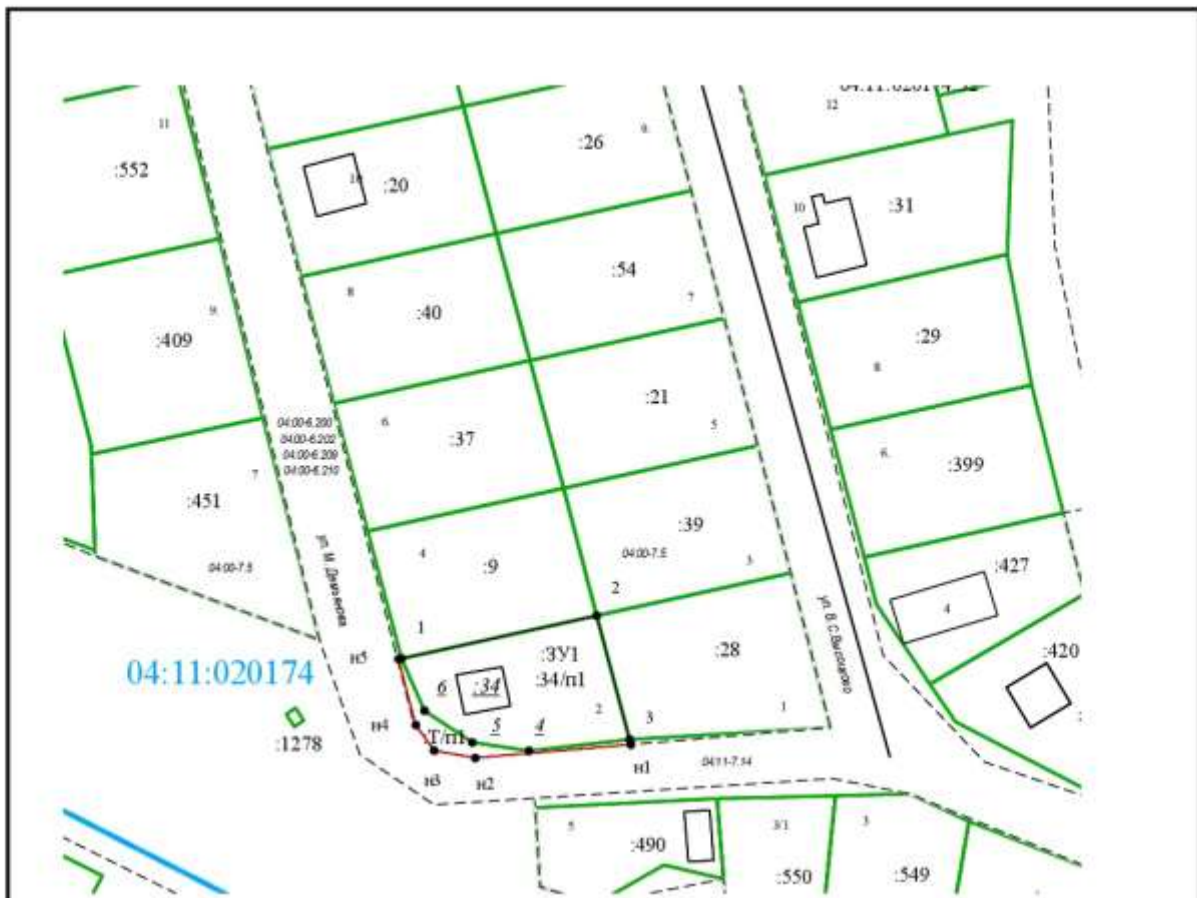


	- существующие здания, строения, сооружения
	- граница кадастрового учета
	- граница кадастрового квартала
	- существующие красные линии

Инв. № подл.	Подпись и дата	Взам. инв. №

Изм.	Колуч.	Лист	Лидок.	Подпись	Дата

06-09-23-ПМТ



Условные обозначения	
	- существующая часть границы, имеющиеся в ГКН сведения о которой достаточны для определения ее местоположения
	- вновь образованная часть границы, сведения о которой достаточны для определения ее местоположения
04:11:020174	- граница кадастрового квартала - номер кадастрового квартала
04:00-6.200	- граница территориальных зон - номер ЗОУИТ
:ЗУ1	- обозначение образуемого земельного участка
:34	- кадастровый номер исходного земельного участка прекращающего свое существование
:T/n1	- обозначение территории
● 3	- обозначение характерной точки границы образуемого земельного участка, местоположение которой не изменилось или было уточнено в результате кадастровых работ
● н 1	- обозначение новой характерной точки образуемого земельного участка существующая часть границы, имеющиеся в ГКН сведения о которой достаточны для определения её местоположения

Изм. № подл.	Подпись и дата	Взам. инв. №

									Лист
									10
Изм.	Колуч.	Лист	Лидок.	Подпись	Дата	06-09-23-ПМТ			



Инв. № подл.	Подпись и дата	Взам. инв. №							Лист
			06-09-23-ПМТ						11
Изм.	Колуч.	Лист	Лідож.	Подпись	Дата				

# Приложения

Ім. № годп.	Подпись и дата	Взам. ізн. №							Лист
			06-09-23-ПМТ						12
Ізм.	Кодуч	Лист	Лідож.	Подпись	Дата				



Имя, № подл.	Подпись и дата	Взам. инв. №

Изм.	Колуч.	Лист	Подок.	Подпись	Дата

**РАСПОРЯЖЕНИЕ**

**ЖАКААН**

01.09.2021 г. № 14/46

г. Горно-Алтайск

**О подготовке проекта межвенной территории  
ул. М. Демьянова, 2 в г. Горно-Алтайске**

На основании письменного заявления Ташкина А.В., Ташкиной Л.А., Толкина Е.А. от 9 июля 2021 года, в соответствии со статьями 43, 45, 46 Градостроительного кодекса Российской Федерации, Правилami землеустройства и застройки муниципального образования «Город Горно-Алтайск», принятыми решением Горно-Алтайского городского Совета депутатов от 15 сентября 2005 года № 29-3, руководствуясь статьями 39, 45 Устава муниципального образования «Город Горно-Алтайск», принято постановление Горно-Алтайского городского Совета депутатов от 22 марта 2018 года № 7-1, постановлением Администрации города Горно-Алтайска от 24 декабря 2019 года № 173 «Об утверждении административного решения предоставления муниципальной услуги «Принятие решения о подготовке документации по планировке территории»:

1. Заявлено осуществить подготовку проекта межвенной территории ул. М. Демьянова, 2 в г. Горно-Алтайске (далее – Проект) за счет собственных средств;
2. Заявлено согласовать Проект с заинтересованными ресурсоснабжающими организациями и с Муниципальным учреждением «Управление жилищно-коммунального и дорожного хозяйства Администрации города Горно-Алтайска»;
3. Муниципальному учреждению «Управление имущества, строительства и земельных отношений города Горно-Алтайска» обеспечить:
  - а) представление заявителем исходных данных для подготовки Проекта;
  - б) преем предоставление от физических и юридических лиц о порядке, сроках подготовки и содержания документации по Проекту в срок.

не позднее 10-ти календарных дней со дня опубликования настоящего Распоряжения в газете «Вестник Горно-Алтайска».

4. Отделу информационной политики и связи с общественностью города Горно-Алтайска в течение 15-ти календарных дней со дня принятия настоящего Распоряжения опубликовать его в газете «Вестник Горно-Алтайска», а также на 3-х календарных дней разместить на официальном портале муниципального образования «Город Горно-Алтайск» в сети «Интернет».

5. Настоящее Распоряжение вступает в силу после дня его официального опубликования.

6. Контроль за исполнением настоящего Распоряжения возложить на Муниципальное учреждение «Управление имуществом, градостроительства и земельных отношений города Горно-Алтайска».



Глава администрации  
города Горно-Алтайска

О.А. Сафронова

А.В. Тазыбаева  
О.Г. Трулит  
Н.С. Чулпанова  
Н.В. Зибинаева

Итого в/л: 24/46





Инициалы Фамилия	Время работы (с начала и до конца смены)	Инициалы Фамилия	Инициалы Фамилия	Инициалы Фамилия
Борисов И.И.	08:00 - 16:00 16:00 - 24:00	Иванов И.И.	Петров П.П.	Сидоров С.С.
Сидоров С.С.	08:00 - 16:00 16:00 - 24:00	Иванов И.И.	Петров П.П.	Сидоров С.С.
Петров П.П.	08:00 - 16:00 16:00 - 24:00	Иванов И.И.	Петров П.П.	Сидоров С.С.

Инициалы Фамилия	Время работы (с начала и до конца смены)	Инициалы Фамилия	Инициалы Фамилия	Инициалы Фамилия
Иванов И.И.	08:00 - 16:00 16:00 - 24:00	Петров П.П.	Сидоров С.С.	Кузнецов К.К.
Петров П.П.	08:00 - 16:00 16:00 - 24:00	Иванов И.И.	Петров П.П.	Сидоров С.С.
Сидоров С.С.	08:00 - 16:00 16:00 - 24:00	Иванов И.И.	Петров П.П.	Сидоров С.С.

Инициалы Фамилия	Время работы (с начала и до конца смены)	Инициалы Фамилия	Инициалы Фамилия	Инициалы Фамилия
Иванов И.И.	08:00 - 16:00 16:00 - 24:00	Петров П.П.	Сидоров С.С.	Кузнецов К.К.
Петров П.П.	08:00 - 16:00 16:00 - 24:00	Иванов И.И.	Петров П.П.	Сидоров С.С.
Сидоров С.С.	08:00 - 16:00 16:00 - 24:00	Иванов И.И.	Петров П.П.	Сидоров С.С.

Инициалы Фамилия	Время работы (с начала и до конца смены)	Инициалы Фамилия	Инициалы Фамилия	Инициалы Фамилия
Иванов И.И.	08:00 - 16:00 16:00 - 24:00	Петров П.П.	Сидоров С.С.	Кузнецов К.К.
Петров П.П.	08:00 - 16:00 16:00 - 24:00	Иванов И.И.	Петров П.П.	Сидоров С.С.
Сидоров С.С.	08:00 - 16:00 16:00 - 24:00	Иванов И.И.	Петров П.П.	Сидоров С.С.

Имя, № подл. Подпись и дата Взам. ипн. №

Изм. Колуч. Лист Лідок. Подпись Дата

06-09-23-ПМТ

Лист 15

Назначение этажа (Э)	Максимальная высота в фойе (включая высоту этажа) и высота кровли (включая высоту стропильной конструкции, расположенной над зоной обслуживания) этажа	Максимальная ширина ЭЭ	Максимальная длина ЭЭ	Максимальная площадь ЭЭ
ЭЭ-1 (1)	20,0 м	10,0 м	10,0 м	100,0 кв. м
ЭЭ-2 (2)	22,0 м	10,0 м	10,0 м	100,0 кв. м
ЭЭ-3 (3)	24,0 м	10,0 м	10,0 м	100,0 кв. м
ЭЭ-4 (4)	26,0 м	10,0 м	10,0 м	100,0 кв. м
ЭЭ-5 (5)	28,0 м	10,0 м	10,0 м	100,0 кв. м
ЭЭ-6 (6)	30,0 м	10,0 м	10,0 м	100,0 кв. м
ЭЭ-7 (7)	32,0 м	10,0 м	10,0 м	100,0 кв. м
ЭЭ-8 (8)	34,0 м	10,0 м	10,0 м	100,0 кв. м
ЭЭ-9 (9)	36,0 м	10,0 м	10,0 м	100,0 кв. м
ЭЭ-10 (10)	38,0 м	10,0 м	10,0 м	100,0 кв. м
ЭЭ-11 (11)	40,0 м	10,0 м	10,0 м	100,0 кв. м

Высота этажа в фойе (включая высоту этажа) (ЭЭ-1)

Подпись: \_\_\_\_\_

Ю.И. Хитков

Формат плана (проектирование) строительства территории муниципального образования "Город Горно-Алтайск" - приложение №1, к плану землепользования и застройки муниципального образования "Город Горно-Алтайск", утвержденного Горно-Алтайским городским советом документом 15.09.2005 г. №29-3. Стр. 27. Этот застройщик владеет/пользуется жилыми домами (Ж-1).



Республика Алтай, г. Горно-Алтайск, ул. М. Демьянова, 2  
Масштаб 1:1000

Взам. инв. №  
Подпись и дата  
Инв. № подл.

Изм.	Колуч.	Лист	Людок.	Подпись	Дата

06-09-23-ПМТ

Лист  
16

Муниципальное бюджетное учреждение «Управление культуры, спорта и туризма администрации муниципального образования «Городской округ Покровский район» Московской области



Сведения о назначении главы администрации муниципального образования «Городской округ Покровский район» Московской области

Виды объектов недвижимости			
Лист № 1 раздела 1	Всего листов раздела 1, 3	Всего разделов: 0	Всего листов раздела: 1,2
ИДЕНТИФИКАЦИОННЫЕ СВЕДЕНИЯ			
ИДЕНТИФИКАЦИОННЫЙ КОД	0011-00001-04-04		
ИДЕНТИФИКАЦИОННЫЙ КОД	0011-00001-04-04		
ИДЕНТИФИКАЦИОННЫЙ КОД	0011-00001-04-04		
ИДЕНТИФИКАЦИОННЫЙ КОД	0011-00001-04-04		
ИДЕНТИФИКАЦИОННЫЙ КОД	0011-00001-04-04		
ИДЕНТИФИКАЦИОННЫЙ КОД	0011-00001-04-04		
ИДЕНТИФИКАЦИОННЫЙ КОД	0011-00001-04-04		
ИДЕНТИФИКАЦИОННЫЙ КОД	0011-00001-04-04		
ИДЕНТИФИКАЦИОННЫЙ КОД	0011-00001-04-04		
ИДЕНТИФИКАЦИОННЫЙ КОД	0011-00001-04-04		

Муниципальное бюджетное учреждение «Управление культуры, спорта и туризма администрации муниципального образования «Городской округ Покровский район» Московской области

Виды объектов недвижимости			
Лист № 2 раздела 1	Всего листов раздела 1, 3	Всего разделов: 0	Всего листов раздела: 1,2
ИДЕНТИФИКАЦИОННЫЕ СВЕДЕНИЯ			
ИДЕНТИФИКАЦИОННЫЙ КОД	0011-00001-04-04		
ИДЕНТИФИКАЦИОННЫЙ КОД	0011-00001-04-04		
ИДЕНТИФИКАЦИОННЫЙ КОД	0011-00001-04-04		
ИДЕНТИФИКАЦИОННЫЙ КОД	0011-00001-04-04		
ИДЕНТИФИКАЦИОННЫЙ КОД	0011-00001-04-04		
ИДЕНТИФИКАЦИОННЫЙ КОД	0011-00001-04-04		
ИДЕНТИФИКАЦИОННЫЙ КОД	0011-00001-04-04		
ИДЕНТИФИКАЦИОННЫЙ КОД	0011-00001-04-04		
ИДЕНТИФИКАЦИОННЫЙ КОД	0011-00001-04-04		
ИДЕНТИФИКАЦИОННЫЙ КОД	0011-00001-04-04		

Муниципальное бюджетное учреждение «Управление культуры, спорта и туризма администрации муниципального образования «Городской округ Покровский район» Московской области

Виды объектов недвижимости			
Лист № 3 раздела 1	Всего листов раздела 1, 3	Всего разделов: 0	Всего листов раздела: 1,2
ИДЕНТИФИКАЦИОННЫЕ СВЕДЕНИЯ			
ИДЕНТИФИКАЦИОННЫЙ КОД	0011-00001-04-04		
ИДЕНТИФИКАЦИОННЫЙ КОД	0011-00001-04-04		
ИДЕНТИФИКАЦИОННЫЙ КОД	0011-00001-04-04		
ИДЕНТИФИКАЦИОННЫЙ КОД	0011-00001-04-04		
ИДЕНТИФИКАЦИОННЫЙ КОД	0011-00001-04-04		
ИДЕНТИФИКАЦИОННЫЙ КОД	0011-00001-04-04		
ИДЕНТИФИКАЦИОННЫЙ КОД	0011-00001-04-04		
ИДЕНТИФИКАЦИОННЫЙ КОД	0011-00001-04-04		
ИДЕНТИФИКАЦИОННЫЙ КОД	0011-00001-04-04		
ИДЕНТИФИКАЦИОННЫЙ КОД	0011-00001-04-04		

Муниципальное бюджетное учреждение «Управление культуры, спорта и туризма администрации муниципального образования «Городской округ Покровский район» Московской области

Имя, № подл. Подпись и дата. Взам. инв. №

Имя, Колуч, Лист, Подок, Подпись, Дата


06-09-23-ПМТ

Лист 17

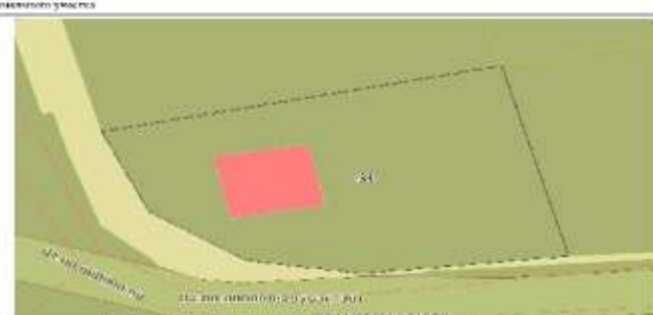





МАСТЕР-ПЛАН ЗАДАЧА № 1			
Лист № 2 из листа 3	Полное наименование 3. 2	Полное наименование 6	Полное наименование 12
ИДЕНТИФИКАЦИОННЫЕ ДАННЫЕ			
Базисный номер: 04.11.0204.74.31			
1	Получены в виде земельного участка	земельный участок	
2	Получены в виде земельного участка	земельный участок	
3	Получены в виде земельного участка	земельный участок	
4	Получены в виде земельного участка	земельный участок	
5	Получены в виде земельного участка	земельный участок	
6	Получены в виде земельного участка	земельный участок	
7	Получены в виде земельного участка	земельный участок	
8	Получены в виде земельного участка	земельный участок	
9	Получены в виде земельного участка	земельный участок	
10	Получены в виде земельного участка	земельный участок	
11	Получены в виде земельного участка	земельный участок	
12	Получены в виде земельного участка	земельный участок	


 Министерство природных ресурсов и экологии Республики Татарстан  
 Федеральное государственное учреждение «Татарстанский государственный институт кадастра недвижимости»  
 Федеральное государственное учреждение «Татарстанский государственный институт кадастра недвижимости»  
 Федеральное государственное учреждение «Татарстанский государственный институт кадастра недвижимости»


**Задача № 1. Лист 3**

МАСТЕР-ПЛАН ЗАДАЧА № 1			
Лист № 1 из листа 4	Полное наименование 4. 1	Полное наименование 6	Полное наименование 12
ИДЕНТИФИКАЦИОННЫЕ ДАННЫЕ			
Базисный номер: 04.11.0204.74.31			
План участка, сформированного из земельных участков			
			


 Министерство природных ресурсов и экологии Республики Татарстан  
 Федеральное государственное учреждение «Татарстанский государственный институт кадастра недвижимости»  
 Федеральное государственное учреждение «Татарстанский государственный институт кадастра недвижимости»  
 Федеральное государственное учреждение «Татарстанский государственный институт кадастра недвижимости»

**Задача № 1. Лист 4**


МАСТЕР-ПЛАН ЗАДАЧА № 1							
Лист № 1 из листа 5	Полное наименование 5. 1	Полное наименование 6	Полное наименование 12	Сведения об объектах недвижимости			
ИДЕНТИФИКАЦИОННЫЕ ДАННЫЕ							
Базисный номер: 04.11.0204.74.31							
№ п/п	Сторона	Угол	Длина	Площадь	Ссылка на кадастровый номер участка	Ссылка на кадастровый номер участка	Ссылка на кадастровый номер участка
1	1.1.1	1.1.1	1089.4	12.34	04.11.0204.74.31	04.11.0204.74.31	04.11.0204.74.31
2	1.1.1	1.1.1			04.11.0204.74.31	04.11.0204.74.31	04.11.0204.74.31
3	1.1.2	1.1.2	202.11.2	17.70	04.11.0204.74.31	04.11.0204.74.31	04.11.0204.74.31
4	1.1.1	1.1.1	770.64.1	10	04.11.0204.74.31	04.11.0204.74.31	04.11.0204.74.31
5	1.1.1	1.1.1	920.71.7	10	04.11.0204.74.31	04.11.0204.74.31	04.11.0204.74.31
6	1.1.1	1.1.1	887.71.8	0.80	04.11.0204.74.31	04.11.0204.74.31	04.11.0204.74.31
7	1.1.1	1.1.1	777.06.7	11.01	04.11.0204.74.31	04.11.0204.74.31	04.11.0204.74.31


 Министерство природных ресурсов и экологии Республики Татарстан  
 Федеральное государственное учреждение «Татарстанский государственный институт кадастра недвижимости»  
 Федеральное государственное учреждение «Татарстанский государственный институт кадастра недвижимости»  
 Федеральное государственное учреждение «Татарстанский государственный институт кадастра недвижимости»

Имя, № подл. Подпись и дата. Взам. инв. №

Муниципальное образование «Городской округ Щербинки» Московской области

Table with 4 columns: Вид, Видовая группа, Вид, Видовая группа. Includes a table with columns: Видовой состав, Видовая группа, Вид, Видовая группа, Видовая группа, Видовая группа.



Муниципальное образование «Городской округ Щербинки» Московской области

Table with 4 columns: Вид, Видовая группа, Вид, Видовая группа. Includes a table with columns: Видовой состав, Видовая группа, Вид, Видовая группа, Видовая группа, Видовая группа.




Table with 4 columns: Вид, Видовая группа, Вид, Видовая группа. Includes a table with columns: Видовой состав, Видовая группа, Вид, Видовая группа, Видовая группа, Видовая группа.



Имя, № подл., Подпись и дата, Взам. инв. №

Table with 6 columns: Имя, Калуч, Лист, Лидок, Подпись, Дата. Includes page number 20 and date 06-09-23-ПМТ.