



РАСПОРЯЖЕНИЕ

ЈАКААН

от « 28 » июня 20 22 года № 12/43

г.Горно-Алтайск

Об утверждении проекта межевания территории в целях определения местоположения границ путем перераспределения земельного участка в районе Имени маршала Г.К. Жукова, 37 в г. Горно-Алтайске

В соответствии со статьями 45, 46 Градостроительного кодекса Российской Федерации, с проектом межевания территории в целях определения местоположения границ путем перераспределения земельного участка в районе Имени маршала Г.К. Жукова, 37 в г. Горно-Алтайске, заключением о результатах публичных слушаний по проекту межевания территории в целях определения местоположения границ путем перераспределения земельного участка в районе Имени маршала Г.К. Жукова, 37 в г. Горно-Алтайске от 21 июня 2022 года, руководствуясь статьями 8, 39, 45 Устава муниципального образования «Город

Горно-Алтайск», принятого постановлением Горно-Алтайского городского Совета депутатов от 22 марта 2018 года № 7-1, постановлением Администрации города Горно-Алтайска от 27 декабря 2021 года № 166 «Об утверждении административного регламента предоставления муниципальной услуги «Подготовка и утверждение документации по планировке территории» и отмене некоторых постановлений Администрации города Горно-Алтайска»:

1. Утвердить прилагаемый проект межевания территории в целях определения местоположения границ путем перераспределения земельного участка в районе Имени маршала Г.К. Жукова, 37 в г. Горно-Алтайске при условии соблюдения охранных зон ЛЭП-10/0,4 кВ.

2. Отделу информационной политики и связей с общественностью Администрации города Горно-Алтайска в течение 7-ми дней со дня подписания настоящего Распоряжения опубликовать его в газете «Вестник

Горно-Алтайска» и на официальном портале муниципального образования «Город Горно-Алтайск» в сети «Интернет».

3. Настоящее Распоряжение вступает в силу после дня его официального опубликования.

Глава администрации
города Горно-Алтайска

О.А. Сафронова

Ю.Н. Кыпчакова
Д.В. Лыкова

ПРИЛОЖЕНИЕ
к Распоряжению Администрации
города Горно-Алтайска
от «28» июня 2022 года № 12/43

МУП "АППИК" МО "г. Горно-Алтайск"

Свидетельство серия 04 №0048294, Регистрационный номер в гос. реестре СРО-И-004-29092009
Тел. 8(388022) 26477, Адрес: Республика Алтай, г. Горно-Алтайск, ул. Чорос-Гуркина Г.И. 36, помещение 1,

ПРОЕКТ МЕЖЕВАНИЯ ТЕРРИТОРИИ

в целях определения местоположения границ путем перераспределения
земельного участка в районе Имени маршала Г.К. Жукова, 37
в г. Горно-Алтайске

ПРОЕКТНАЯ ДОКУМЕНТАЦИЯ

шифр: 21-06-21-ПМТ

Заказчик

Мюсов Аржан Михайлович

Директор

Полтавский Л.А.

Кадастровый инженер


Еничева Н.М.



Взам. инв. №	
Инв. инв. №	
Изм. № инв. №	

Оглавление

Пояснительная записка	3-4
Цели и задачи	4
Перечень и сведения о площади образуемых земельных участков, в том числе возможные способы их образования	4-5
Описание проектных решений	5-6
Таблица координат поворотных точек	7
Заключительные положения	7
Графическая часть	8
Ситуационный план территории	9
Чертеж межевания территории	10
Чертеж границ образуемого земельного участка	11
Приложения	12-26

						21-06-21-ПМТ			
П.п.м.	Возвуч.	Лист	№заявк.	Подпись	Дата	ПРОЕКТ МЕЖЕВАНИЯ ТЕРРИТОРИИ	Страниц	Лист	Листов
кад. инженер	Езичева				21.06.		П	2	26
Директор	Волтавский				21.06.				
							МУП "АПНИК" МО г. Горно-Алтайск		

Пояснительная записка

Данный проект межевания территории разработан на основании распоряжения администрации города Горно-Алтайска № 294-р, от 05 марта 2021г., о подготовке проекта межевания территории с целью определения местоположения границ путем перераспределения земельного участка.

Подготовка проекта межевания территории осуществляется в соответствии с генеральным планом муниципального образования «город Горно-Алтайск»

При разработке проекта межевания использовались:

- Градостроительный кодекс РФ;
 - Земельный кодекс РФ;
 - Жилищный кодекс РФ;
 - Федеральный закон от 24.07.2007 г. № 221-ФЗ «Кадастровой деятельности»;
 - Генеральный план Горно-Алтайского городского округа, утвержденный решением Горно-Алтайского городского Совета депутатов от 24 ноября 2017. № 3-1;
 - Правила землепользования и застройки муниципального образования «город Горно-Алтайск» принятые решением Горно-Алтайского городского Совета депутатов от 15 сентября 2005г. № 29-3;
 - Классификатор видов разрешенного использования земельных участков, утв. Приказом Минэкономразвития РФ от 1.09.2014 г. № 540;
 - СП 42.13330.2011 Актуализированная редакция СНиП 2.07.01-97* «Градостроительство. Планировка и застройка городских и сельских поселений», утв. Приказом Минрегиона РФ от 28.12.2010 N 820;
 - РДС 30-201-98 Инструкция о порядке проектирования и установления красных линий в городах и других поселениях РФ, введен 1998-07-01;
 - СП 59.13330.2012 Доступность зданий и сооружений для маломобильных групп населения. Актуализированная редакция СНиП 35-01-2001 (с Изменением N 1);
 - СП 14.13330.2014 Строительство в сейсмических районах СНиП II-7-81*(актуализированного СНиП II-7-81* "Строительство в сейсмических районах" (СП 14.13330.2011))(с Изменением N 1);
 - СП 112.13330.2011 "Пожарная безопасность зданий и сооружений, редакция СНиП 21-01-97";
- Система координат, в соответствии с приказом Федеральной службы земельного кадастра России от 28 марта 2002г. № П/256, принята МСК-04, зона I

Ваше имя, №						Лист
Получен, и дата						21-06-21-ПМТ
Имя, № подл.						3
	Изм.	Кодуч.	Лист	№док.	Подпись	

Цели и задачи

Проект межевания направлен на достижение следующих целей:

- Подготовить проект межевания, в целях устойчивого развития территории, для выделения элементов планировочной структуры в г. Горно-Алтайске.

В задачи данного проекта межевания входит:

- Определение местоположения границ вновь образуемого земельного участка.
- Сбор исходных данных и анализ существующего положения;
- Формирование границ земельных участков;
- Формирование красных линий, которые влекут за собой изменение границ территорий общего пользования.
- Произвести обоснование изменений площади земельного участка, для последующей постановки на кадастровый учет.

Перечень и сведения о площади образуемых земельных участков, в том числе возможные способы их образования.

Согласно выписки из Правил землепользования и застройки муниципального образования «город Горно-Алтайск», проектируемая территория находится в зоне застройки индивидуальными жилыми домами (Ж-1)

Площадь проектируемой территории составляет 927 кв.м., категория земель: земли населенных пунктов.

Проект межевания территории разрабатывается в пределах кадастрового квартала 04:11:010122.

Красные линии сформированы вдоль существующей улично-дорожной сети. Линии отступа от красных линий не совпадают с красными линиями. Формирование красных линий на рассматриваемой территории требуется.

Элементы планировочной структуры, обеспечение сохранности которых предусмотрено Федеральным законом от 25 июня 2002г. № 73-ФЗ «об объектах культурного наследия (памятниках истории и культуры) народов Российской Федерации» в границах проектируемых участков отсутствуют.

В границах проектируемой территории существуют объекты недвижимости, оформленные в установленном законом порядке. Объекты самовольного размещения отсутствуют.

Изм. № подл.	Подпись и дата	Взам. инв. №						Лист
			21-06-21-ПМТ					
Изм.	Казуч.	Лист	Мзлос.	Подпись	Дата			

точек земельного участка в кадастровом квартале с кадастровым номером 04:11:010122 со стороны земель государственной собственности.

Проектный размер территории земельного участка с условным номером 04:11:010122:3У1 составляет– 927 кв.м. Площадь участка определена в соответствии Правилами землепользования в городе Горно-Алтайске (с изменениями) Статья 25 часть 13- «В случае образования земельного участка с видом разрешенного использования «для индивидуального жилищного строительства» или «для ведения садоводства» путем перераспределения земель и (или) земельных участков, находящихся в государственной или муниципальной собственности, и земельных участков, находящихся в частной собственности, размеры образованных земельных участков, на которые возникает право частной собственности, не должны быть меньше минимального размера земельных участков, предусмотренного настоящими Правилами для индивидуального жилищного строительства или ведения садоводства и не должны превышать их максимальный размер, установленный настоящими Правилами, за исключением случаев, установленных в абзацах втором и третьем настоящей части.

Для земельных участков, образуемых путем перераспределения земель и (или) земельных участков, находящихся в государственной или муниципальной собственности и земельных участков, предоставленных до вступления в силу решения Горно-Алтайского городского Совета депутатов от 24 ноября 2017 года № 3-2 «О внесении изменений в решение Горно-Алтайского городского Совета депутатов от 15 сентября 2005 года № 29-3», находящихся в частной собственности с видом разрешенного использования «для индивидуального жилищного строительства» или «для ведения садоводства», площадь образованных в результате такого перераспределения земельных участков, находящихся в частной собственности не должны быть меньше минимального размера земельных участков, предусмотренного настоящими Правилами для индивидуального жилищного строительства или ведения садоводства и не должна превышать 0,14 га.

Изм. № года.	Подпись и дата.	Взам. инв. №						Лист
							21-06-21-ПМТ	
Изм.	Колуч.	Лист	№док.	Подпись	Дата			

Таблица координат поворотных точек

:ЗУ1		
площадь, кв. м.: 927		
Номер поворотной точки	Координаты	
	X	Y
n1	645766.12	1330068.74
n2	645773.07	1330077.37
4	645773.08	1330084.50
1	645768.29	1330094.38
n3	645767.14	1330097.06
3	645761.23	1330108.90
2	645747.81	1330114.80
1	645736.78	1330094.80
n4	645736.02	1330093.37
n1	645766.12	1330068.74

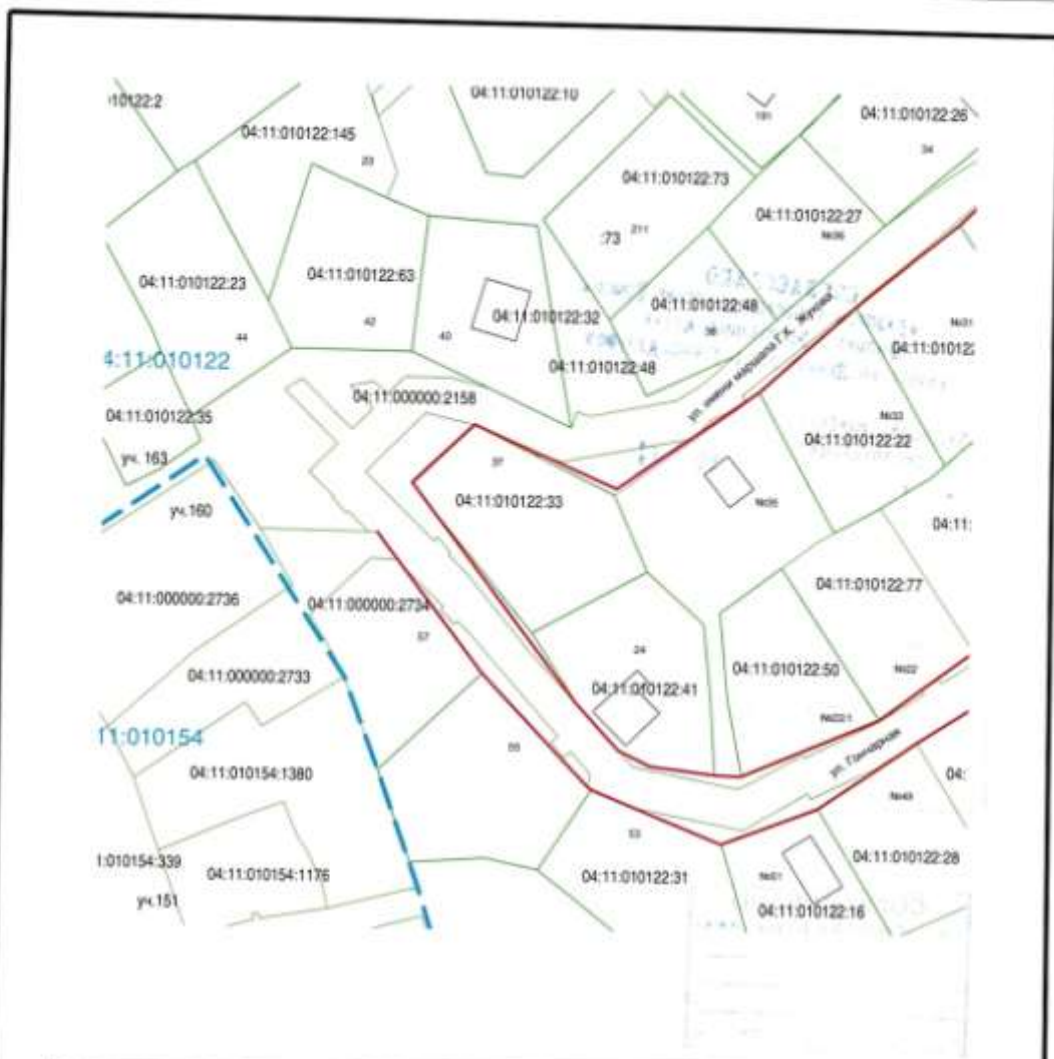
Заключительные положения

Настоящий проект обеспечивает равные права и возможности правообладателей земельных участков в соответствии с действующим законодательством. Сформированные границы земельных участков позволяют обеспечить необходимые требования по содержанию и обслуживанию объектов Жилой застройки в условиях сложившейся планировочной системы территории проектирования

Изм. №	Изм.	Кодуч	Лист	Недок.	Подпись	Дата	21-06-21-ПМТ	Лист
Взам. инв. №	Подпись и дату	Взам. инв. №						7

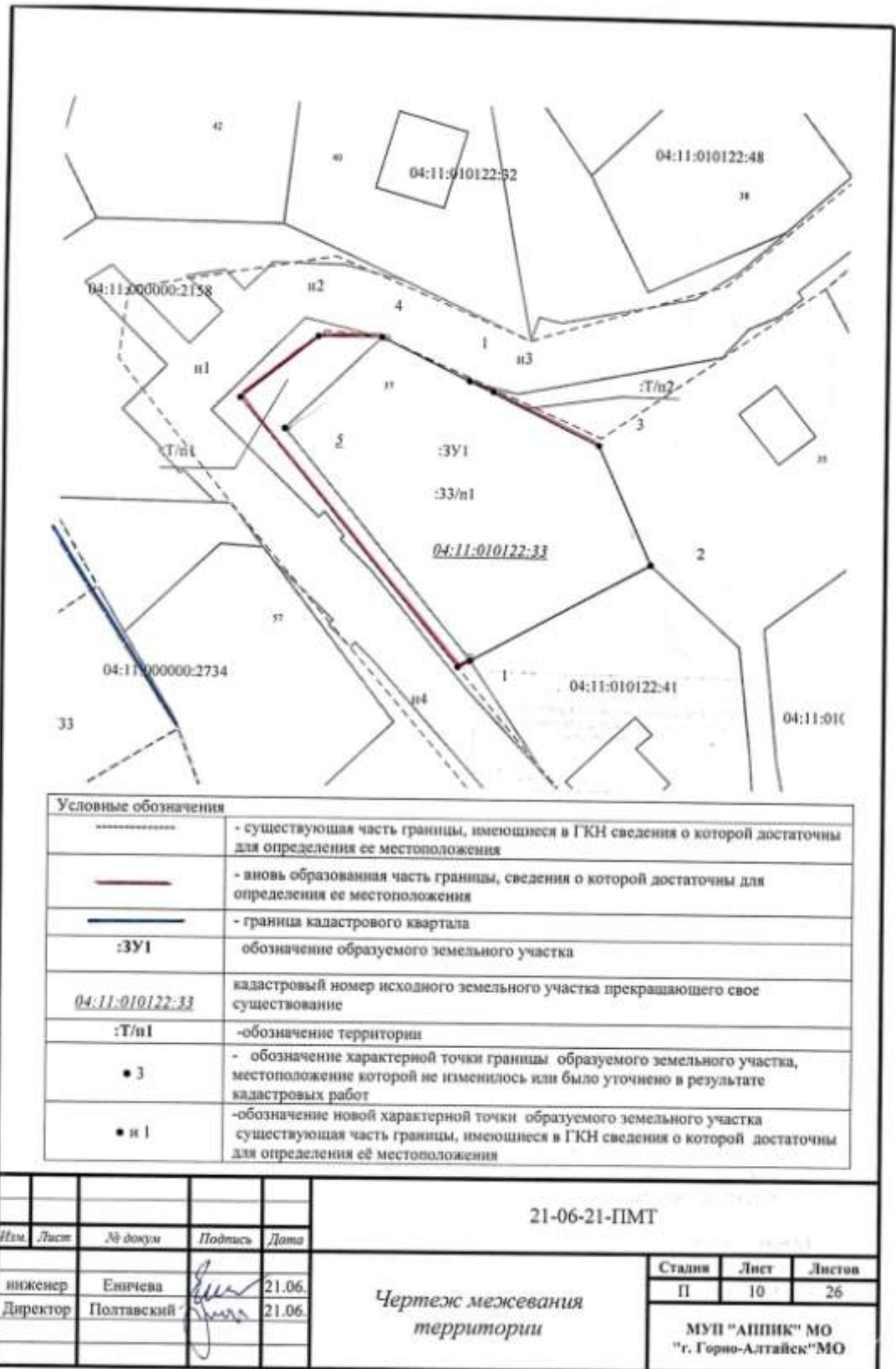
Графическая часть

Изм. №	Исполн. и дата	Взам. инв. №							Лист
									8
								21-06-21-ПМТ	
Изм.	Контр.	Лист	№ док.	Подпись	Дата				



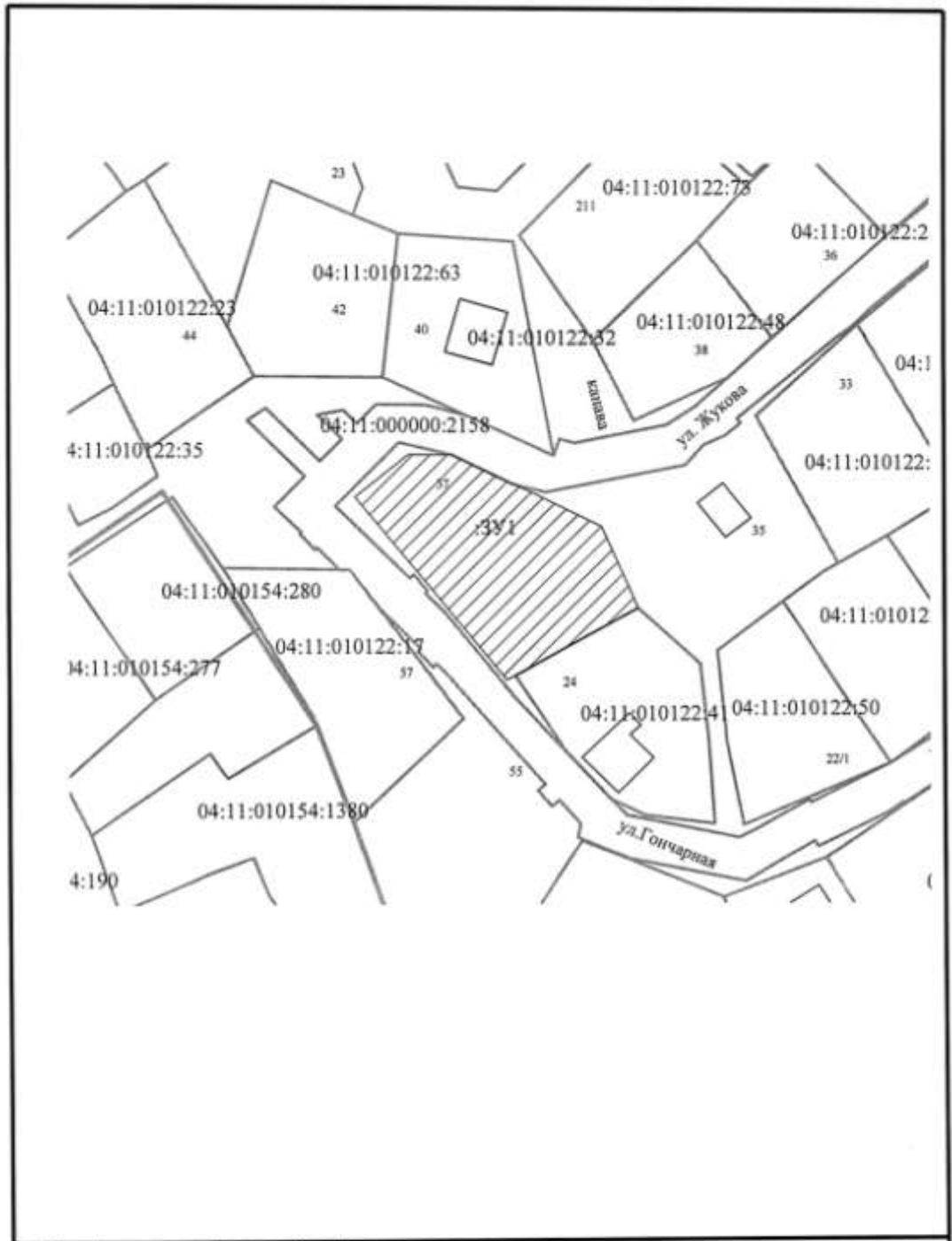
Условные обозначения	
	- граница кадастрового учета
	- граница кадастрового квартала
	- существующие красные линии
	- существующие здания, строения, сооружения

					21-06-21-ПМТ		
Изм.	Лист	№ докум.	Подпись	Дата	Ситуационный план		
инженер	Елечева			21.06.			
директор	Полтавский			21.06.	Литера	Лист	Листов
					П	9	26
					МУП "АШНК" МО "г. Горно-Алтайск"		



Условные обозначения	
-----	- существующая часть границы, имеющаяся в ГКН сведения о которой достаточны для определения ее местоположения
—	- вновь образованная часть границы, сведения о которой достаточны для определения ее местоположения
—	- граница кадастрового квартала
:ЗУ1	обозначение образуемого земельного участка
04:11-010122-33	кадастровый номер исходного земельного участка прекращающего свое существование
:Т/и1	-обозначение территории
• 3	- обозначение характерной точки границы образуемого земельного участка, местоположение которой не изменилось или было уточнено в результате кадастровых работ
• и 1	-обозначение новой характерной точки образуемого земельного участка существующая часть границы, имеющаяся в ГКН сведения о которой достаточны для определения её местоположения

					21-06-21-ПМТ			
Изм.	Лист	№ докум	Подпись	Дата	Чертеж межевания территории	Страниц	Лист	Листов
инженер		Евгичева	<i>[Подпись]</i>	21.06.		II	10	26
Директор		Полтавский	<i>[Подпись]</i>	21.06.	МУП "АИПИК" МО "г. Горно-Алтайск" МО			



Изм.	Лист	№ докум	Подпись	Дата
				21.06.
				21.06.

21-06-21-ПМТ

Чертеж границ образуемого земельного участка

Стадия	Лист	Листов
П	11	26

МУП "АПНИК" МО "г. Горно-Алтайск"

Приложения

Изм. №	Вид изм.	Лист	№ док.	Подпись	Дата	21-06-21-ПМГ	Лист
							12
Изм. №	Вид изм.	Лист	№ док.	Подпись	Дата		
Изм. №	Вид изм.	Лист	№ док.	Подпись	Дата		

Изм. № подл.	Подпись и дата	Взам. инв. №

Изм.	Взам.	Лист	№ док.	Подпись	Дата

АДМИНИСТРАЦИЯ ГОРОДА ГОРНО-АТТАЙСКА
 ГОРНО-АТТАЙСКИЕ КАДАНЫЕ АДМИНИСТРАЦИИ



РАСПОРЯЖЕНИЕ **КАКААН**

от « 5 » *сентября* 20 *21* года № *128* *р.*

г. Горно-Аттаиска

О исполнении проекта постановления Территориального управления в районе ул. Ислам кариджа Г.К.Жукова, 37 в г. Горно-Аттаиска

На основании постановления правительства Республики АТМ от 18 февраля 2021 года, в соответствии со статьями 43, 45, 46 Градостроительного кодекса Республики Казахстан, Правил благоустройства и содержания муниципального образования «Город Горно-Аттаиска», принятых решением Горно-Аттайского городского Совета депутатов от 15 сентября 2018 года № 28-3, (руководствуясь статьями 99, 11 Устава муниципального образования «Город Горно-Аттаиска», принятого постановлением Горно-Аттайского городского Совета депутатов от 22 марта 2018 года № 7-3, постановлением Администрации города Горно-Аттаиска от 24 декабря 2019 года № 173 «Об утверждении административного регламента предоставления муниципальной услуги «Принятие решения о выполнении работ по благоустройству территории».

1. Были выполнены все условия, предусмотренные проектом, выполненными работами в районе ул. Ислам кариджа Г.К.Жукова, 37 в г. Горно-Аттаиска-Салае - Проект за счет собственных средств.

2. Выполнено согласование Проекта в заинтересованных государственных организациях и в Муниципальном управлении земельных ресурсов города Горно-Аттаиска.

3. Муниципальная служба «Управление парковкой» приняла решение в соответствии с решением территориального управления «О предоставлении земельных участков для исполнения Проекта» от принятого решением от формирования и размещения земельного участка, подлежащего изъятию для государственных нужд Республики Казахстан, в соответствии со статьями 10-11 Земельного кодекса Республики Казахстан.

Распоряжение в сфере «Области Горно-Аттаиска».

21-06-21-ПМТ

Лист 13

2

4. Отделу информационной политики и связи с общественностью города Горно-Аттаиска в течение 15-ти календарных дней со дня принятия настоящего Распоряжения опубликовать его в газете «Местные Горно-Аттаиска», в течение 3-х календарных дней разместить на официальном портале муниципального образования «Город Горно-Аттаиска» в сети «Интернет».

5. Настоящее Распоряжение вступает в силу после дня его официального опубликования.

6. Контроль за исполнением настоящего Распоряжения возложить на Муниципальное управление «Управление имуществом, градостроительства и землепользования» города Горно-Аттаиска.



Глава администрации города Горно-Аттаиска **О.А. Сафарова**

А.В. Табакова
 О.Г. Трост
 Ю.И. Клычкова
 Н.Н. Зайнилова

Итого: 8.0.1.0.0

Имя, № подл.	Подпись и дата	Взам. инв. №

Имя	Код	Лист	Маск.	Подпись	Дата

Материалы № 17	Материалы № 17	Материалы № 17	Материалы № 17
Материалы № 17	Материалы № 17	Материалы № 17	Материалы № 17
Материалы № 17	Материалы № 17	Материалы № 17	Материалы № 17

Материалы № 17	Материалы № 17	Материалы № 17	Материалы № 17
Материалы № 17	Материалы № 17	Материалы № 17	Материалы № 17
Материалы № 17	Материалы № 17	Материалы № 17	Материалы № 17

21-06-21-ПМТ

Лист
16

Имя, № инст.	Подпись и дата	Взам. инст. №
Имя	Подпись	Дата
Взам.	Подпись	Дата
Инст.	Подпись	Дата
№ инст.	Подпись	Дата
Подпись	Подпись	Дата
Дата	Подпись	Дата
21-06-21-ИИТ		
Инст 17		

8

Матрица (1.4)	Исходные данные (1.2.1.1)	Исходные данные (1.2.1.2)	
<p>Исходные данные (1.4)</p> <p>Исходные данные (1.2.1.1)</p> <p>Исходные данные (1.2.1.2)</p>	<p>Исходные данные (1.2.1.1)</p> <p>Исходные данные (1.2.1.2)</p>	<p>Исходные данные (1.2.1.2)</p> <p>Исходные данные (1.2.1.3)</p>	<p>Исходные данные (1.2.1.3)</p> <p>Исходные данные (1.2.1.4)</p>

Имя, № визы	Полная и дата	Взнос, руб., №

Имя	Виза	Лист	№виз	Подпись	Дата

Имя	Виза	Лист	№виз	Подпись	Дата

Имя	Виза	Лист	№виз	Подпись	Дата

Имя	Виза	Лист	№виз	Подпись	Дата

Имя	Виза	Лист	№виз	Подпись	Дата

Имя	Виза	Лист	№виз	Подпись	Дата

Имя	Виза	Лист	№виз	Подпись	Дата

10

Решение	Решение	Решение	Решение
... (text) (text) (text) (text) ...

Решение ... (text) ...

1. На территории муниципального образования "Город Горно-Алтайск" ... (text) ...

2. В границах указанных в пункте 1 части 1 настоящей статьи территории ... (text) ...

1. Структура КУРТ 3 в границах конурган территориями № Ж-1, Ж-5 и ... (text) ...

2. В границах указанных в пункте 1 части 1 настоящей статьи территории ... (text) ...

1. Расстояние от существующих объектов до красной линии улицы и проезда должно ... (text) ...

2. Расстояние от существующих объектов (объект, гаража и др.) от стороны смежного ... (text) ...

21-06-21-ПМТ

Изм. № подл.	Подпись и дата	Взам. инв. №

Изм.	Взам. инв. №	Лист	№ док.	Подпись	Дата

11

3. Со стороны смежных земельных участков, так и со стороны проездов линий улиц от столбов выдворенных деревьев - 4 м, ореховых - 2 м от кустарника - 1 м.

Минимальный допустимый вынос откосов земельного участка со стороны улиц и проездов - 2,20 м, со стороны смежных земельных участков - 1,2 метра. При этом от стороны улиц и проездов допускается устройство сухих дренажных канализационных систем. Со стороны смежных земельных участков ограждение должно быть охватывающим и приподнятым. По обоим сторонам земельного участка возможно устройство ограждений других типов.

4. Минимальное продольнопоперечное сечение от границы застройки городских поселений до линии выделений в лесничестве (лесопосадку) - 30 метров.

от границы застройки городов поселений с одио - двухэтажной индивидуальной застройкой, а также от линии в границах поселений на территории сельских, приурбанных участков до линии выделений в лесничестве (лесопосадку) - 30 метров.

5. Содержанием асф на земельных участках при заимствовании в городской черте широкими.

6. Строительство, размещение объектов парковочного назначения, для размещения автобусов, автотранспорта, а также размещение пунктов (автобус) автотранспорта на земельных участках при доплатах в городской черте и прилегающих территориях в индивидуальном порядке.

7. Допустимые размеры машино-место:
 минимальные - 2,5 x 2,5 м;
 максимальные - 6,2 x 3,6 м.

Заместитель начальника управления  А.В. Табакова



Рис. 1. План земельного участка, расположенного по адресу: Республика Татарстан, г. Казань, ул. К. Маркса, д. 17. Масштаб 1:2000.

Рис. 1. План земельного участка, расположенного по адресу: Республика Татарстан, г. Казань, ул. К. Маркса, д. 17. Масштаб 1:2000.

21-06-21-ПМТ

Лист
19

Имя, № пола.	Подпись и дата	Имя, шаг. №



План участка
Структурный раздел кадастрового плана
Республики Крым, город Симферополь, ул. Горького, д. 77

Код	Адрес	Уч. №	Литература	Площадь, кв. м
1.1	447704.00	110112.00	47/0274*	26.12
1.2	447704.00	110113.00	47/0274*	23.10
1.3	447704.00	110114.00	47/0274*	23.10
1.4	447704.00	110115.00	47/0274*	26.46
1.5	447704.00	110116.00	47/0274*	21.07
1.6	447704.00	110117.00	47/0274*	21.08
1.7	447704.00	110118.00	47/0274*	21.08
1.8	447704.00	110119.00	47/0274*	21.08
2.1	447704.00	110120.00	213/0079*	29.91
2.2	447704.00	110121.00	213/0079*	17.17
2.3	447704.00	110122.00	213/0079*	14.78
2.4	447704.00	110123.00	142/3049*	47.02
2.5	447704.00	110124.00	177/3049*	11.34
2.6	447704.00	110125.00	177/3049*	6.52
2.7	447704.00	110126.00	47/0274*	16.14
2.8	447704.00	110127.00	47/0274*	4.41
2.9	447704.00	110128.00	47/0274*	26.23
2.10	447704.00	110129.00	47/0274*	26.11
2.11	447704.00	110130.00	47/0274*	26.11
2.12	447704.00	110131.00	47/0274*	44.83
3.1	447704.00	110132.00	213/0079*	16.14
3.2	447704.00	110133.00	213/0079*	49.98
3.3	447704.00	110134.00	213/0079*	26.17
3.4	447704.00	110135.00	248/0079*	18.14
3.5	447704.00	110136.00	213/0079*	23.84
3.6	447704.00	110137.00	142/3049*	21.08
3.7	447704.00	110138.00	142/3049*	21.08
3.8	447704.00	110139.00	142/3049*	21.08

ФГИС ГЭРН				
Федеральное государственное учреждение "Федеральный центр кадастровых работ"				
Выписка из Единого государственного реестра недвижимости об объекте недвижимости				Лист 1
Сведения о характеристиках объекта недвижимости				
По состоянию на дату от 21.06.2021 г., текущему состоянию на дату от 22.06.2021 г., с учетом, что сведения Единого государственного реестра недвижимости				
Информация об объекте				
<small>Объект недвижимости</small>				
Лист № _____ Раздел I	Всего листов раздела I _____	Всего разделов _____	Всего листов выписки _____	
22.06.2021 № 99-2021-00000420				
Кадастровый номер: 50:11:001022-33				
Возникновение объекта	09.11.01.01.21			
Дата окончания кадастрового номера	25.12.2002			
Раньше присвоенный государственный учетный номер	земельный участок			
Адрес:	установлено с учетом особенностей структуры, расположенного в границах участка Плотный адрес: проспект Респ. Астана, в Гурно-Астана, ул. Панаевская Г.К. Жилое, дом 17			
Площадь:	799 кв. м			
Кадастровая стоимость, руб.	125 400 24			
Кадастровый номер участка, включенного в предмет публичного учета на объекте недвижимости	50:11:001022-33			
Кадастровый номер объекта недвижимости, из которого образован объект недвижимости	земельный участок			
Кадастровый номер образования объекта недвижимости	земельный участок			
Сведения о включении объекта недвижимости в состав территории государственного назначения				
Государственный реестр недвижимости				ФГИС ГЭРН
Федеральное государственное учреждение "Федеральный центр кадастровых работ"		Москва		Панкратов, Евгений
М.П.				

ФГИС ГЭРН				
Федеральное государственное учреждение "Федеральный центр кадастровых работ"				
Выписка из Единого государственного реестра недвижимости об объекте недвижимости				Лист 1
Сведения о характеристиках объекта недвижимости				
По состоянию на дату от 21.06.2021 г., текущему состоянию на дату от 22.06.2021 г., с учетом, что сведения Единого государственного реестра недвижимости				
Информация об объекте				
<small>Объект недвижимости</small>				
Лист № _____ Раздел I	Всего листов раздела I _____	Всего разделов _____	Всего листов выписки _____	
22.06.2021 № 99-2021-00000420				
Кадастровый номер: 50:11:001022-33				
Категория земель	земельный участок			
Вид разрешенного использования	для размещения объектов недвижимого имущества			
Сведения о кадастровом номере	земельный участок			
Сведения о том, входит ли объект в предмет публичного учета, расположенный в предмет публичного учета	земельный участок			
Сведения о том, что земельный участок расположен на территории государственного назначения, в том числе на территории государственного назначения территории государственного назначения	земельный участок			
Сведения о том, что земельный участок расположен в границах особой экономической зоны территории государственного назначения, в том числе на территории государственного назначения территории государственного назначения	земельный участок			
Сведения о том, что земельный участок расположен в границах особой экономической зоны территории государственного назначения, в том числе на территории государственного назначения территории государственного назначения	земельный участок			
Сведения о результатах проведения государственного земельного надзора	земельный участок			
Сведения о расположении земельного участка в границах территории, в отношении которой уполномоченным органом исполнительной власти	земельный участок			
Государственный реестр недвижимости				ФГИС ГЭРН
Федеральное государственное учреждение "Федеральный центр кадастровых работ"		Москва		Панкратов, Евгений
М.П.				

Имя, № инв.	Взам. инв. №	Имя инв. и дата	Имя, инв. №	
И.И.М.	К.К.У.Ч.	Лист	№ док.	Подпись
21-06-21-ПМТ				Лист
				21

Выписка из Единого государственного реестра недвижимости об объекте недвижимости
Сведения о характеристиках объекта недвижимости

Лист 1

Информация об объекте недвижимости		
Лист №	Формат	Итого листов выписки
11.06.2021 № 90 2021-0000020		
Кадастровый номер:	50:11:008022:33	
Наименование земельного участка	земельный участок	
Сведения о предмете залога (наименование залогодателя, наименование залогодержателя в соответствии с наименованием земельного участка, наименование залогодателя или залогодержателя государственной власти или органа местного самоуправления, наименование и государственной организации, являющейся собственником земельного участка для государственных нужд Российской Федерации, наименование государственного учреждения или иного государственного органа, наименование и наименование государственного органа)	земельный участок	
Сведения о том, что земельный участок или земельный участок образован на основании раздела об объекте недвижимости из состава государственного или иного государственного имущества	земельный участок	
Сведения о том, что земельный участок образован из части государственного земельного участка, государственная собственность на который не разграничена	земельный участок	
Сведения о наличии земельного участка в местном самоуправлении	земельный участок	
Сведения о том, что земельный участок образован из части государственного земельного участка	земельный участок	
Сведения о виде разрешенного использования земельного участка «Аgriculture»	Сведения об объекте недвижимости по виду «земельный участок»	
Сведения о виде разрешенного использования земельного участка «Agriculture»	Сведения о виде разрешенного использования земельного участка «Agriculture»	
Получить выписку:	Получить выписку	
Государственный регистратор	ИПИС	ИПИС
полное наименование должности	подпись	подпись, фамилия
	М.П.	

Выписка из Единого государственного реестра недвижимости об объекте недвижимости
Сведения о зарегистрированных правах

Лист 2

Информация об объекте недвижимости		
Лист №	Формат	Итого листов выписки
11.06.2021 № 90 2021-0000020		
Кадастровый номер:	50:11:008022:33	
1. Приобретение права собственности	11. Мещеряков Михаил Михайлович	
2. Вид, вид и вид государственной регистрации права	21. Удостоверение, выданное в соответствии с Законом от 11.06.2011 № 114	
3. Содержание права в отношении объекта недвижимости	по части участка	
4. Данные участка в Едином государственном реестре недвижимости	земельный участок	
5. Земельный участок в Едином государственном реестре недвижимости	земельный участок	
6. Сведения о государственном или муниципальном праве собственности	земельный участок	
7. Сведения о государственном или муниципальном праве собственности	земельный участок	
8. Сведения о государственном или муниципальном праве собственности	земельный участок	
9. Сведения о государственном или муниципальном праве собственности	земельный участок	
10. Сведения о государственном или муниципальном праве собственности	земельный участок	
11. Сведения о государственном или муниципальном праве собственности	земельный участок	
12. Сведения о государственном или муниципальном праве собственности	земельный участок	
13. Сведения о государственном или муниципальном праве собственности	земельный участок	
14. Сведения о государственном или муниципальном праве собственности	земельный участок	
Государственный регистратор	ИПИС	ИПИС
полное наименование должности	подпись	подпись, фамилия
	М.П.	

Изм. № выд. Подпись и дата

Изм. Выд. Лист № док. Подпись Дата

21-06-21-ПМТ

Лист 22

Выписка Единого государственного реестра недвижимости об объекте недвижимости
Объект недвижимости: земельный участок

Лист 1

Земельный участок			
№ кадастрового листа			
Лист № _____ Родник 3	Всего листов раздела 3	Всего разделов	Всего листов кадастра
22.06.2021/19-02/01-0000020			
Кадастровый номер		04:11:0080203	
Плановая схема земельного участка			
			
Масштаб: данные отсутствуют		Условные обозначения:	
Государственный реестр		ФГИС: ЕГРН	
государственный реестр недвижимости		подпись	
		информационный фонд	
МЭП			

Выписка Единого государственного реестра недвижимости об объекте недвижимости
Объект недвижимости: земельный участок

Лист 1 2

Земельный участок			
№ кадастрового листа			
Лист № _____ Родник 3.2	Всего листов раздела 3.2	Всего разделов	Всего листов кадастра
22.06.2021/19-02/01-0000020			
Кадастровый номер		04:11:0080203	
Описание и географические координаты границ земельного участка			
Плановая схема			
Лист № _____	Координаты		Ссылка на документацию, содержащую сведения о географических координатах объектов недвижимости, включая географические координаты границ земельных участков (в том числе, в том числе, в том числе)
Порядковый номер	X	Y	Ссылка на документацию, содержащую сведения о географических координатах объектов недвижимости, включая географические координаты границ земельных участков (в том числе, в том числе, в том числе)
1	417702.70	1100014.2	200004-000-0100000-01
2	417702.00	1100017.72	200004-000-0100000-01
3	417702.00	1100004.4	200004-000-0100000-01
4	417702.20	1100000.0	200004-000-0100000-01
5	417707.00	1100014.0	200004-000-0100000-01
Государственный реестр			
государственный реестр недвижимости		подпись	
		информационный фонд	
МЭП			

Имя, № подл. | Подпись и дата | Взам. инв. №

И.И.М.	К.А.У.С.	Лист	№ док.	Подпись	Дата
--------	----------	------	--------	---------	------

21-06-21-ПМТ

Лист 23

Форма № **Р 5 7 0 0 1**

Министерство Российской Федерации по налогам и сборам

СВИДЕТЕЛЬСТВО

и внесении записи в Единый государственный реестр юридических лиц о юридическом лице, зарегистрированном до 1 июля 2002 года

Настоящим подтверждается, что в соответствии с Федеральным законом «О государственной регистрации юридических лиц» на основании представленных сведений в Единый государственный реестр юридических лиц внесена запись о юридическом лице, зарегистрированном до 1 июля 2002 года

Муниципальное унитарное предприятие "Архитектурное предприятие ПИК"
(полное наименование юридического лица с указанием организационно-правовой формы)

МУП "АП ПИК"
(сокращенное наименование юридического лица)

(форма собственности)

зарегистрировано: Комитет по управлению имуществом г. Горно-Алтайска
(наименование регистрирующего органа)

10 сентября 1999 № 202/01
(число) (месяц, прописью) (год) (номер)

за основным государственным регистрационным номером **1 0 2 0 4 0 0 7 2 4 7 2 0**

Дата внесения записи 01 сентября 2002
(число) (месяц, прописью) (год)

Исполнитель МНС России по г. Горно-Алтайску
(наименование регистрирующего органа)

Главный государственный налоговый инспектор Г. В. Краев
(подпись, ФИО)

серия 04 № 0048294

Имя, № инст.	Подпись и дата	Взам. инст. №

Изм.	Кодуч.	Лист	№ док.	Подпись	Дата

21-06-21-ПМТ

Лист
24

**ВЫПИСКА ИЗ РЕЕСТРА ЧЛЕНОВ САМОРЕГУЛИРУЕМОЙ
ОРГАНИЗАЦИИ**

01.08.2018 года

№ 423

**Саморегулируемая организация Ассоциация
«Изыскательские организации Сибирь»**

630099, Россия, Новосибирская область, г. Новосибирск, ул. Фрунзе, д. 14, www.ioisib.ru
регистрационный номер заявки в государственном реестре саморегулируемых организаций
№ СРО-И-004-29092009

№ п/п	Наименование	Сведения
1	Сведения о члене саморегулируемой организации: идентификационный номер налогоплательщика, полное и сокращенное (при наличии) наименование юридического лица, адрес места нахождения, фамилия, имя, отчество индивидуального предпринимателя, дата рождения, место фактического осуществления деятельности, регистрационный номер члена саморегулируемой организации в реестре членов и дата его регистрации в реестре членов	ИНН 0411001466 Муниципальное унитарное предприятие "Архитектурное предприятие ПИК" МУП "АП ПИК" 659000, Республика Алтай, г. Горно-Алтайск, пер. Спортивный, д. 6 Регистрационный номер в реестре членов № 117 от 11.05.2010 г.
2	Дата и номер решения о приеме в члены саморегулируемой организации, дата вступления в силу решения о приеме в члены саморегулируемой организации	Протокол Правления № 14 от 11.05.2010 г. Решение вступило в силу 11.05.2010 г.
3	Дата и номер решения об исключении из членов саморегулируемой организации, основания исключения	
4	Сведения о наличии у члена саморегулируемой организации права соответственно выполнять инженерные изыскания, осуществлять подготовку проектной документации, строительство, реконструкцию, капитальный ремонт объектов капитального строительства по договору подряда на выполнение инженерных изысканий, подготовку проектной документации, по договору строительного подряда, заключаемым с использованием конкурентных способов заключения договоров: а) в отношении объектов капитального строительства (кроме особо опасных, технически сложных и уникальных объектов, объектов использования атомной энергии); б) в отношении особо опасных, технически сложных и уникальных объектов капитального строительства (кроме объектов использования атомной энергии); в) в отношении объектов использования атомной энергии	
5	Сведения об уровне ответственности члена	Второй уровень ответственности

Изм. №	Изм. №
№ подл.	№ подл.
Изм. №	Изм. №

Изм.	Изм.	Изм.	Изм.	Изм.	Изм.
Изм.	Изм.	Изм.	Изм.	Изм.	Изм.

21-06-21-ПМТ

Лист
25

	саморегулируемой организации по обязательствам по договору подряда на выполнение инженерных изысканий, подготовку проектной документации, по договору строительного подряда, в соответствии с которым указанным членом внесен взнос в компенсационный фонд возмещения вреда	(стоимость инженерных изысканий по одному договору подряда на выполнение инженерных изысканий не превышает 50 000 000 рублей)
6	Сведения об уровне ответственности члена саморегулируемой организации по обязательствам по договорам подряда на выполнение инженерных изысканий, подготовку проектной документации, по договорам строительного подряда, заключаемым с использованием конкурентных способов заключения договоров, в соответствии с которым указанным членом внесен взнос в компенсационный фонд обеспечения договорных обязательств	
7	Сведения о приостановлении права выполнять инженерные изыскания, осуществлять подготовку проектной документации, строительство, реконструкцию, капитальный ремонт объектов капитального строительства	
8*	Номер и дата выдачи свидетельства о допуске к определенному виду или видам работ, которые оказывают влияние на безопасность объектов капитального строительства. Свидетельство выдано взамен ранее выданного свидетельства (номер свидетельства, дата выдачи)	
9*	Перечень видов работ, которые оказывают влияние на безопасность объектов капитального строительства и к которым член саморегулируемой организации имеет свидетельство о допуске: а) в отношении объектов капитального строительства (кроме особо опасных и технически сложных объектов, объектов использования атомной энергии); б) в отношении особо опасных и технически сложных объектов капитального строительства (кроме объектов использования атомной энергии); в) в отношении объектов использования атомной энергии	
10*	Сведения о приостановлении, о возобновлении, об отказе в возобновлении или о прекращении действия свидетельства о допуске члена саморегулируемой организации к определенному виду или видам работ, которые оказывают влияние на безопасность объектов капитального строительства	

Срок действия вписки составляет один месяц с даты ее выдачи (часть 4 статьи 55.17 Градостроительного кодекса Российской Федерации).

Директор СРО Ассоциации «ИОС»

Е.В. Коренблит

Пункты 8, 9 и 10 не применяются с 1 июля 2017 года.

Взам. инв. №	
Подпись и дата	
Изм. № инв.	

								Лист
Изм.	Взам.	Лист	№ док.	Подпись	Дата	21-06-21-ПМТ		26