

**Перечень  
муниципального имущества, находящегося в собственности  
муниципального образования "Город Горно-Алтайск"  
и свободного от прав третьих лиц (за исключением права  
хозяйственного ведения, права оперативного управления,  
а также имущественных прав субъектов малого и среднего  
предпринимательства), предназначенного для предоставления  
во владение и (или) в пользование на долгосрочной основе  
субъектам малого и среднего предпринимательства  
и организациям, образующим инфраструктуру поддержки  
субъектов малого и среднего предпринимательства**

Утвержден постановлением Администрации города Горно-Алтайска  
от 22 мая 2012 года № 38  
(в редакции постановления Администрации города Горно-Алтайска  
от 16 апреля 2020 года № 45)

N п/п	Наименован ие имущества	Адрес (место расположения) имущества	Индивидуализирую щие (в том числе технические) характеристики имущества	Дополнительная информация	Информация о предоставлении имущества субъектам МСП, фотография, расположение на карте
1.	нежилое	Республика Алтай, г. Горно-Алтайск, пр-кт Коммунистический, д. 31, пом. П	Кадастровый номер: 04:11:020157:1009 Назначение: нежилое, площадь: 74,1 кв. м		предоставлено 
2.	помещение	Республика Алтай, г. Горно-Алтайск, пр-кт Коммунистический, д. 47, пом. 6	Кадастровый номер: 04:11:020157:4817 Назначение: нежилое, площадь: 19,3 кв. м		предоставлено 
3.	нежилое помещение	Республика Алтай, г. Горно-Алтайск, пр-кт Коммунистический, д. 56	Назначение: нежилое помещение, площадь: 57,4 кв. м	расположено в нежилом помещении по адресу: Республика Алтай, г. Горно-Алтайск, пр-кт Коммунистический, д. 56, общей площадью: 333,6 кв. м с кадастровым номером: 04:11:020157:3176	предоставлено 

4.	нежилое помещение	Республика Алтай, г. Горно-Алтайск, пр-кт Коммунистический, д. 56	Назначение: нежилое помещение, площадь: 20,2 кв. м	расположено в нежилом помещении по адресу: Республика Алтай, г. Горно-Алтайск, пр-кт Коммунистический, д. 56, общей площадью: 333,6 кв. м с кадастровым номером: 04:11:020157:3176	предоставлено 
5.	нежилое помещение	Республика Алтай, г. Горно-Алтайск, пр-кт Коммунистический, д. 56	Назначение: нежилое помещение, площадь: 35,6 кв. м	расположено в нежилом помещении по адресу: Республика Алтай, г. Горно-Алтайск, пр-кт Коммунистический, д. 56, общей площадью: 130,8 кв. м с кадастровым номером: 04:11:020157:3177	предоставлено 
6.	нежилое помещение	Республика Алтай, г. Горно-Алтайск, пр-кт Коммунистический, д. 84/1	Кадастровый номер: 04:11:020157:3266 Назначение: нежилое, площадь: 12,5 кв. м		предоставлено 
7.	магазин	Республика Алтай, г. Горно-Алтайск, пр-кт Коммунистический, д. 176/3	Кадастровый номер: 04:11:020157:282 Назначение: нежилое, площадь: 98,6 кв. м		предоставлено 
8.	часть помещения в переговорном пункте N 2	Республика Алтай, г. Горно-Алтайск, пр-кт Коммунистический, д. 178	Назначение: нежилое помещение, площадь: 15,4 кв. м	расположено в переговорном пункте N 2 по адресу: Республика Алтай, г. Горно-Алтайск, пр-кт Коммунистический, д. 178, общей площадью: 128,3 кв. м с кадастровым номером: 04:11:020157:3236	предоставлено 




9.	часть помещения в переговорном пункте №2	Республика Алтай, г. Горно-Алтайск, пр-кт Коммунистический, д. 178	Назначение: нежилое помещение, площадь: 84,0 кв. м	расположено в переговорном пункте N 2 по адресу: Республика Алтай, г. Горно-Алтайск, пр-кт Коммунистический, д. 178, общей площадью: 128,3 кв. м с кадастровым номером: 04:11:020157:3236	предоставлено 
10.	часть помещения в переговорном пункте N 2	Республика Алтай, г. Горно-Алтайск, пр-кт Коммунистический, д. 178	Назначение: нежилое помещение, площадь: 12 кв. м	расположено в переговорном пункте N 2 по адресу: Республика Алтай, г. Горно-Алтайск, пр-кт Коммунистический, д. 178, общей площадью: 128,3 кв. м с кадастровым номером: 04:11:020157:3236	предоставлено 
11.	часть помещения в переговорном пункте N 2	Республика Алтай, г. Горно-Алтайск, пр-кт Коммунистический, д. 178	Назначение: нежилое, площадь: 16,2 кв. м	расположено в переговорном пункте N 2 по адресу: Республика Алтай, г. Горно-Алтайск, пр-кт Коммунистический, д. 178, общей площадью: 128,3 кв. м с кадастровым номером: 04:11:020157:3236	предоставлено 
12.	часть помещения N III	Республика Алтай, г. Горно-Алтайск, пр-кт Коммунистический, д. 178	Назначение: нежилое, площадь: 20 кв. м	расположено в помещении N III по адресу: Республика Алтай, г. Горно-Алтайск, пр-кт Коммунистический, д. 178, общей площадью: 542,2 кв. м с кадастровым номером: 04:11:020157:3086	предоставлено 

13.	часть помещения N III	Республика Алтай, г. Горно-Алтайск, пр-кт Коммунистический, д. 178	Назначение: нежилое, площадь: 24,4 кв. м	расположено в помещении N III по адресу: Республика Алтай, г. Горно-Алтайск, пр-кт Коммунистический, д. 178, общей площадью: 542,2 кв. м с кадастровым номером: 04:11:020157:3086	предоставлено 
14.	часть помещения N III	Республика Алтай, г. Горно-Алтайск, пр-кт Коммунистический, д. 178	Назначение: нежилое, площадь: 497,8 кв. м	расположено в помещении N III по адресу: Республика Алтай, г. Горно-Алтайск, пр-кт Коммунистический, д. 178, общей площадью: 542,2 кв. м с кадастровым номером 04:11:020157:3086	предоставлено 
15.	часть здания	Республика Алтай, г. Горно-Алтайск, ул. Ленина, д. 195	Кадастровый номер: 04:11:010346:167 Назначение: нежилое, площадь: 112,9 кв. м		предоставлено 
16.	встроенное помещение	Республика Алтай, г. Горно-Алтайск, ул. Ленина, д. 195	Кадастровый номер: 04:11:010346:168 Назначение: нежилое, площадь: 72,9 кв. м		предоставлено 
17.	здание гаража	Республика Алтай, г. Горно-Алтайск, ул. Ленина, д. 199	Кадастровый номер: 04:11:010351:336 Назначение: нежилое, площадь: 290,3 кв. м		предоставлено 

18.	подвальное помещение	Республика Алтай, г. Горно-Алтайск, ул. Чорос-Гуркина Г.И., д. 35	Кадастровый номер: 04:11:020125:193 Назначение: нежилое помещение, площадь: 123,2 кв. м		предоставлено 
19.	подвальное помещение	Республика Алтай, г. Горно-Алтайск, ул. Чорос-Гуркина Г.И., д. 58	Кадастровый номер: 04:11:020107:397 Назначение: нежилое помещение, площадь: 57,5 кв. м		свободно 
20.	лыжная база	Республика Алтай, г. Горно-Алтайск, ул. Ленина, д. 308	Кадастровый номер: 04:11:010359:14 Назначение: нежилое, площадь: 133,3 кв. м		
21.	часть помещения в административном здании	Республика Алтай, г. Горно-Алтайск, пр-кт Коммунистический, д. 18	Назначение: нежилое, площадь: 32 кв. м	расположено на первом этаже административного здания, назначение: нежилое, общей площадью 2253,7 кв. м, с кадастровым номером 04:11:020157:139	предоставлено 
22.	склад	Республика Алтай, г. Горно-Алтайск, ул. Оконечная, д. 5/2	Кадастровый номер: 04:11:010350:104 Назначение: нежилое, площадь: 64,4 кв. м		
23.	часть здания центра детского творчества	Республика Алтай, г. Горно-Алтайск, пер. Спортивный, д. 3	Назначение: нежилое, площадь: 13,05 кв. м	расположено на первом этаже здания центра детского творчества, назначение: нежилое, общей площадью 728,6 кв. м с кадастровым номером 04:11:020128:40	предоставлено 

24.	земельный участок	Местоположение установлено относительно ориентира, расположенного в границах участка. Почтовый адрес ориентира: Российская Федерация, Республика Алтай, г. Горно-Алтайск, ул. Высокогорная, 40	Кадастровый номер 04:01:011308:1052 Вид разрешенного использования: производственная деятельность, площадь: 36013 кв. м		<p>предоставлено</p>  <p><a href="#">расположение на карте</a></p>
25.	земельный участок	Местоположение установлено относительно ориентира, расположенного в границах участка. Почтовый адрес ориентира: Российская Федерация, Республика Алтай, г. Горно-Алтайск, ул. Высокогорная, 42	Кадастровый номер: 04:01:011308:1143 Вид разрешенного использования: производственная деятельность (производство биологически активных добавок), площадь: 15673 кв. м		<p>предоставлено</p>  <p><a href="#">расположение на карте</a></p>
26.	земельный участок	Республика Алтай, г. Горно-Алтайск, ул. Высокогорная, 44	Кадастровый номер: 04:01:011308:1146 Вид разрешенного использования: производственная деятельность, площадь: 14305 кв. м		<p>предоставлено</p>  <p><a href="#">расположение на карте</a></p>
27.	земельный участок	Республика Алтай, г. Горно-Алтайск, ул. Чорос-Гуркина Г.И., дом 22	Кадастровый номер: 04:11:020130:33 Вид разрешенного использования: размещение объектов капитального строительства, предназначенных для воспитания, образования и просвещения, площадь: 1335 кв. м		<p>свободно</p>  <p><a href="#">расположение на карте</a></p>

28.	земельный участок	Республика Алтай, г. Горно-Алтайск, пр-кт Коммунистический, 189	Кадастровый номер: 04:11:010102:42 Вид разрешенного использования: для проектирования и строительства здания торгово-обслуживающего комплекса, площадь: 1099 кв. м		свободно  <a href="#">расположение на карте</a>
29.	земельный участок	Республика Алтай, г. Горно-Алтайск, ул. Индустриальная, 1	Кадастровый номер: 04:01:031309:16 Вид разрешенного использования: для проектирования и строительства производственной базы, площадь: 3580 кв. м		свободно  <a href="#">расположение на карте</a>
30.	земельный участок	Местоположение установлено относительно ориентира, расположенного в границах участка. Почтовый адрес ориентира: Республика Алтай, г. Горно-Алтайск, ул. Заречная, 57/1	Кадастровый номер: 04:11:010144:107 Вид разрешенного использования: для проектирования и строительства национальной алтайской кухни, площадь: 424 кв. м		свободно  <a href="#">расположение на карте</a>
31.	земельный участок	местоположение установлено относительно ориентира, расположенного в границах участка. Почтовый адрес ориентира: Республика Алтай, г. Горно-Алтайск, пр. Коммунистический, 15/2	Кадастровый номер: 04:11:020130:57 Вид разрешенного использования: для проектирования и строительства стоматологической клиники, площадь: 767 кв.м.		свободно  <a href="#">расположение на карте</a>

32.	земельный участок	Республика Алтай, г Горно-Алтайск, пр-кт Коммунистический, 85/1	Кадастровый номер 04:11:010130:93 Вид разрешенного использования: для проектирования и строительства торгового центра, площадь: 3114 кв.м.		свободно  <a href="#">расположение на карте</a>
33.	земельный участок	местоположение установлено относительно ориентира, расположенного в границах участка. Ориентир Жилой дом. Почтовый адрес ориентира: Респ. Алтай, г. Горно-Алтайск, ул. В.И.Чаптынова, дом 7	Кадастровый номер 04:11:020158:36 Вид разрешенного использования: для размещения и обслуживания жилого дома, площадь 1545 кв.м.		свободно  <a href="#">расположение на карте</a>
34.	Системный блок	Республика Алтай, г. Горно-Алтайск, пр-кт Коммунистический, 18	инвентарный номер 11013400472, процессор Intel Pentium E2180, ОЗУ 3 Гб, HDD 465 Гб, Видеокарта ATI Radeon HD 2400 PRO	Имущество находится на праве оперативного управления в МУ «Управление имущества, градостроительства и земельных отношений города Горно-Алтайска»	свободно 
35.	Системный блок	Республика Алтай, г. Горно-Алтайск, пр-кт Коммунистический, 18	инвентарный номер 00051, процессор Intel Pentium E2140, ОЗУ 4 Гб, HDD 350 Гб	Имущество находится на праве оперативного управления в МУ «Управление имущества, градостроительства и земельных отношений города Горно-Алтайска»	свободно 