

Схема расположения земельного участка или земельных участков на кадастровом плане территории, расположенного по адресу: Российская Федерация, Республика Алтай, городской округ город Горно-Алтайск, город Горно-Алтайск, улица Титова, земельный участок 43

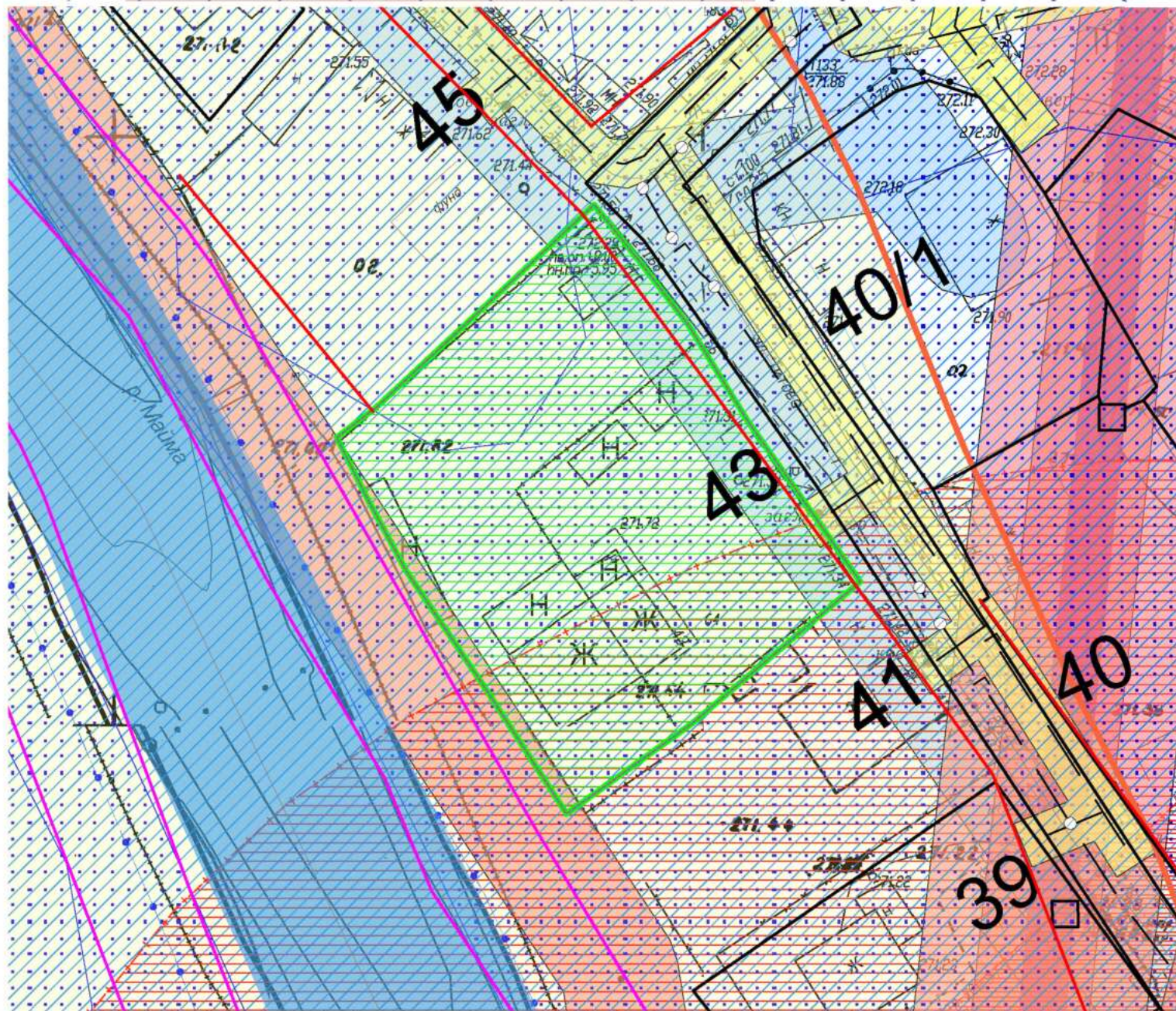
Условный номер земельного участка -		
Площадь земельного участка 1202 кв.м.		
Обозначение характерных точек грани	Координаты, м (МСК-04, зона I)	
	X	Y
1	2	3
1	647658.98	1329941.68
2	647661.53	1329945.04
3	647678.86	1329963.63
4	647674.03	1329967.49
5	647668.48	1329971.74
6	647660.42	1329976.70
7	647646.72	1329986.34
8	647634.60	1329971.97
9	647626.91	1329961.29
10	647637.38	1329954.48
11	647647.67	1329947.56
12	647653.61	1329944.39
1	647658.98	1329941.68

КАДАСТРОВЫЙ ПЛАН ТЕРРИТОРИИ			
от 10.03.2022г. №****_**/****_*****		КПТ.2.	
Лист № 1 раздела 1	Всего листов раздела 1: 20	Всего разделов: 12	Всего листов: 6213
Номер кадастрового квартала 04:01:010211			





















1 План (чертеж, схема) земельных участков, зданий, сооружений, объектов незавершенного строительства, расположенных в кадастровом квартале:

2 Масштаб 1:1000 Условные обозначения: Земельный участок -

**Земельный участок по адресу:
Республика Алтай, г. Горно-Алтайск, ул. Титова, 43**



Условные обозначения:

-  Граница земельного участка
-  Красные линии
-  Теплопровод
-  Канализация бытовая
-  Канализация ливневая
-  Газопровод низкого давления
-  Водопровод
-  Линия электропередачи 0.4 кВ
-  Линия электропередачи 10 кВ
-  Линия связи
-  Зона затопления и зона подтопления
-  Водоохранная зона
-  Прибрежная защитная полоса
-  Санитарно-защитная зона
-  Охранная зона теплосети
-  Охранная зона канализации
-  Охранная зона газопровода
-  Охранная зона водопровода
-  Охранная зона электросети
-  Охранная зона связи

масштаб 1:500