

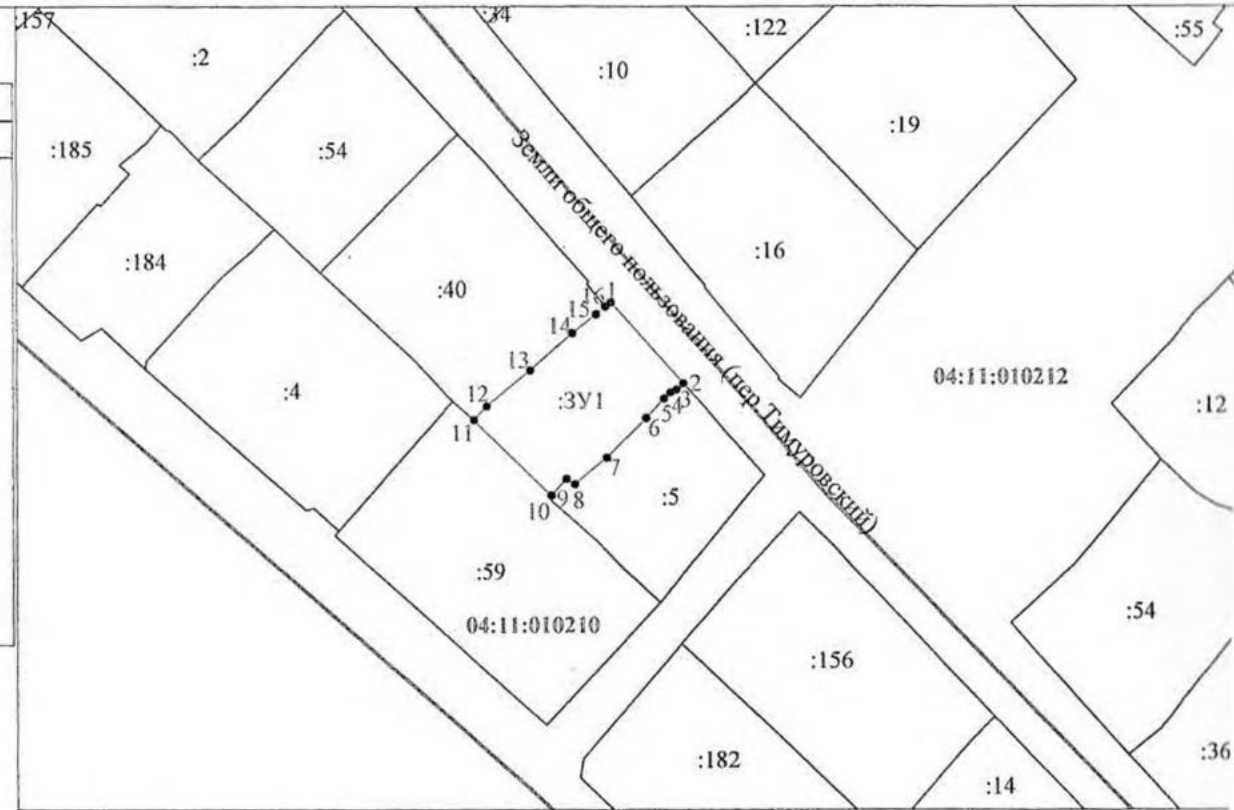
**Утверждена**  
**Распоряжением Администрации г. Горно-Алтайска**  
**Республики Алтай**

от \_\_\_\_\_ № \_\_\_\_\_

Схема расположения земельного участка на кадастровом плане территории  
 по адресу: Республика Алтай, г. Горно-Алтайск, пер. Тимуровский, дом 9, Квартира 2

Площадь земельного участка: 348 кв.м  
 Система координат: МСК-04

Обозначение характерных точек границ	Координаты, м	
	X, м	Y, м
1	647 169,13	1 330 359,94
2	647 158,51	1 330 369,58
3	647 157,67	1 330 368,66
4	647 157,29	1 330 367,87
5	647 156,48	1 330 367,01
6	647 153,90	1 330 364,64
7	647 148,72	1 330 359,41
8	647 145,21	1 330 355,18
9	647 145,91	1 330 354,11
10	647 143,74	1 330 352,10
11	647 153,68	1 330 341,60
12	647 155,46	1 330 343,37
13	647 160,17	1 330 349,25
14	647 165,04	1 330 354,86
15	647 167,56	1 330 358,00
16	647 168,55	1 330 359,22
1	647 169,13	1 330 359,94



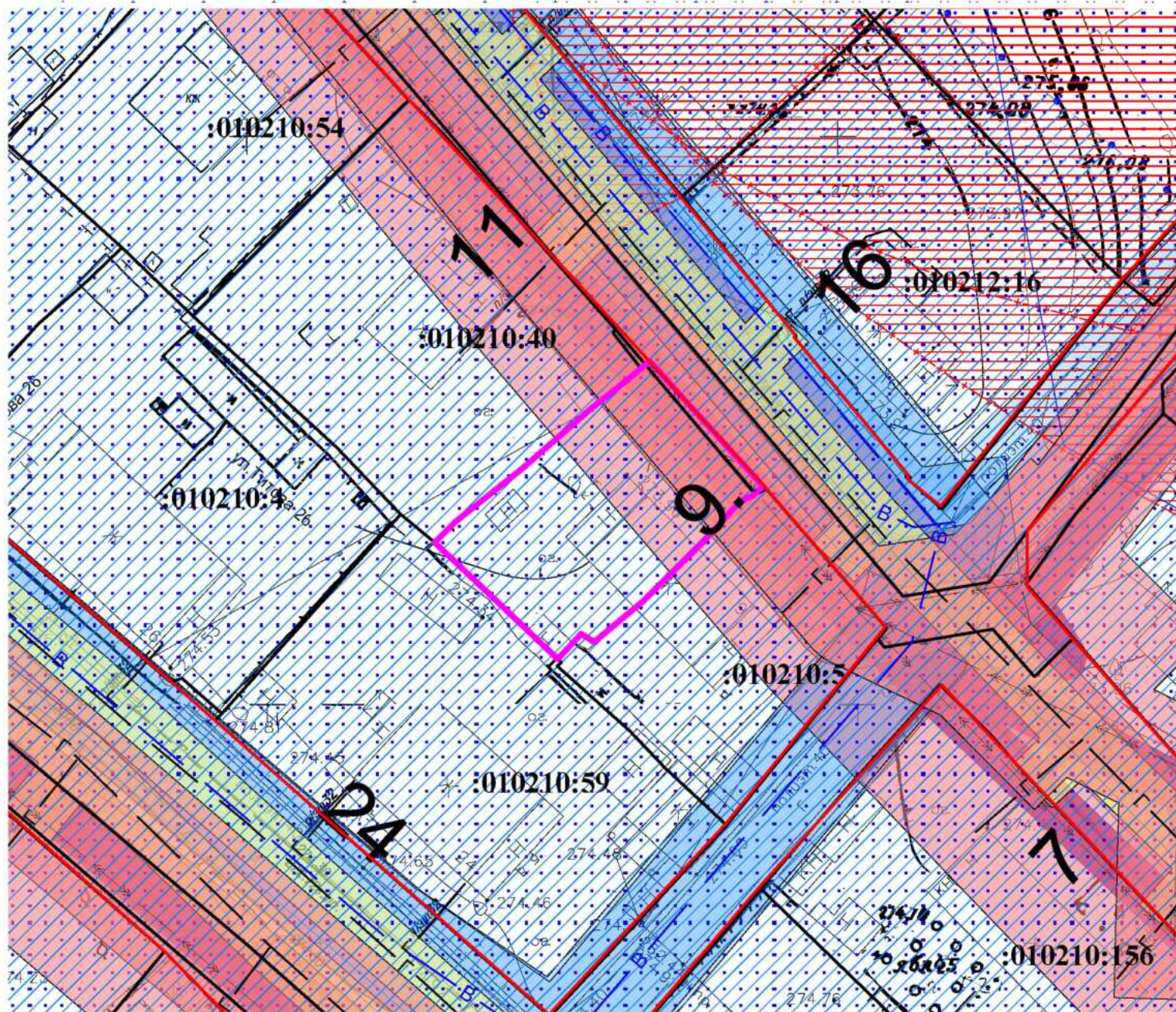
Масштаб 1:1 000

**Условные обозначения:**





















- граница образуемого земельного участка
- граница учтенного земельного участка
- граница кадастрового квартала
- 1 - обозначение характерной точки границы образуемого ЗУ
- :ЗУ1 - обозначение образуемого земельного участка
- :9 - обозначение учтенного земельного участка
- 04:11:010210 - обозначение кадастрового квартала

Земельный участок по адресу:

Республика Алтай, г. Горно-Алтайск, пер. Тимуровский, д. 9, кв. 2



Условные обозначения:

-  Граница земельного участка
-  Красные линии
-  Теплопровод
-  Канализация бытовая
-  Канализация ливневая
-  Газопровод низкого давления
-  Водопровод
-  Линия электропередачи 0.4 кВ
-  Линия электропередачи 10 кВ
-  Линия связи
-  Зона затопления и зона подтопления
-  Водоохранная зона
-  Прибрежная защитная полоса
-  Санитарно-защитная зона
-  Охранная зона теплосети
-  Охранная зона канализации
-  Охранная зона газопровода
-  Охранная зона водопровода
-  Охранная зона электросети
-  Охранная зона связи

масштаб 1:500