

МУП "АППИК" МО "г. Горно-Алтайск"

Свидетельство серия 04 №0048294, Регистрационный номер в гос. реестре СРО-И-004-29092009
Тел. 8(388022) 26477, Адрес: Республика Алтай, г. Горно-Алтайск, ул. Чорос-Гуркина Г.И. 36, помещение 1,

ПРОЕКТ МЕЖЕВАНИЯ ТЕРРИТОРИИ

в целях определения местоположения границ путем перераспределения
земельного участка в районе Имени маршала Г.К. Жукова, 37
в г. Горно-Алтайске

ПРОЕКТНАЯ ДОКУМЕНТАЦИЯ

шифр: 21-06-21-ПМТ

Заказчик

Мюсов Аржан Михайлович

Директор

Полтавский Л.А.

Кадастровый инженер



Еничева Н.М.



Изм. № подл.	Подпись и дата	Взам. инв. №

Оглавление

Пояснительная записка	3-4
Цели и задачи	4
Перечень и сведения о площади образуемых земельных участков, в том числе возможные способы их образования	4-5
Описание проектных решений	5-6
Таблица координат поворотных точек	7
Заключительные положения.....	7
Графическая часть	8
Ситуационный план территории.....	9
Чертеж межевания территории	10
Чертеж границ образуемого земельного участка	11
Приложения.....	12-26

						21-06-21-ПМТ			
Изм.	Кодуч	Лист	№док.	Подпись	Дата	ПРОЕКТ МЕЖЕВАНИЯ ТЕРРИТОРИИ	Стадия	Лист	Листов
кад.инженер		Еничева			21.06.		П	2	26
Директор		Полтавский			21.06.	МУП "АППИК" МО г. Горно-Алтайск			

Образование земельного участка с условным номером 04:11:010122:ЗУ1 происходит из земель государственной собственности права, на которые не разграничена с условным номером 04:11:010122:Т/п1; 04:11:010122:Т/п2; и кадастровым номером 04:11:010122:33, общей площадью 927 кв.м.

В проекте межевания территория границы образуемого земельного участка установлены в соответствии с нормативно-правовыми актами, регулируемыми отношения в сфере градостроительной деятельности, в зависимости от функционального назначения территориальной зоны и обеспечения условий эксплуатации объектов недвижимости, включая проезды, проходы к ним.

Описание проектных решений

Образование земельного участка с условным номером 04:11:010122:ЗУ1 осуществляется в соответствии с положениями пп.4 п.1 ст. 39.27 Земельного кодекса РФ для исключения вкрапливания земельного участка с условным номером 04:11:010122:Т/п1; 04:11:010122:Т/п2 путем перераспределения границ земель государственная собственность на которые не разграничена и земельного участка с кадастровым номером 04:11:010122:33.

Характеристики земельных участков

№ п/п	№ ЗУ	Вид разрешенного использования	Местоположение	Площадь	Вид права / Обременения	Способ образования ЗУ
1	:33	Для строительства автомобильной газозаправочной станции	Российская Федерация, Республика Алтай, г. Горно-Алтайск, ул. Имени маршала Г.К. Жукова, дом 37	798	Собственность 04-02-01/015/2008-906 от 18.06.2008г.	-
2	:Т/п1	Не определен	Установлено относительно земельного участка по направлению на северо-запад. Почтовый адрес земельного участка: Российская Федерация, Республика Алтай, в районе ул. Имени маршала Г.К. Жукова, 37 в г. Горно-Алтайске	128	Государственная и муниципальная собственность	Образуется в соответствии с ч.3 ст 39.28 Земельного Кодекса РФ.
3	:Т/п2	Не определен	Установлено относительно земельного участка по направлению на северо-запад. Почтовый адрес земельного участка: Российская Федерация, Республика Алтай, в районе ул. Имени маршала Г.К. Жукова, 37 в г. Горно-Алтайске	1	Государственная и муниципальная собственность	Образуется в соответствии с ч.3 ст 39.28 Земельного Кодекса РФ.

Границы образуемого земельного участка с условным номером 04:11:010122:ЗУ1 устанавливаются по границам кадастрового учета земельного участка с кадастровым номером 04:11:010122:33 и поворотных

Взам. инв. №	
Подпись и дата	
Инв. № подл.	

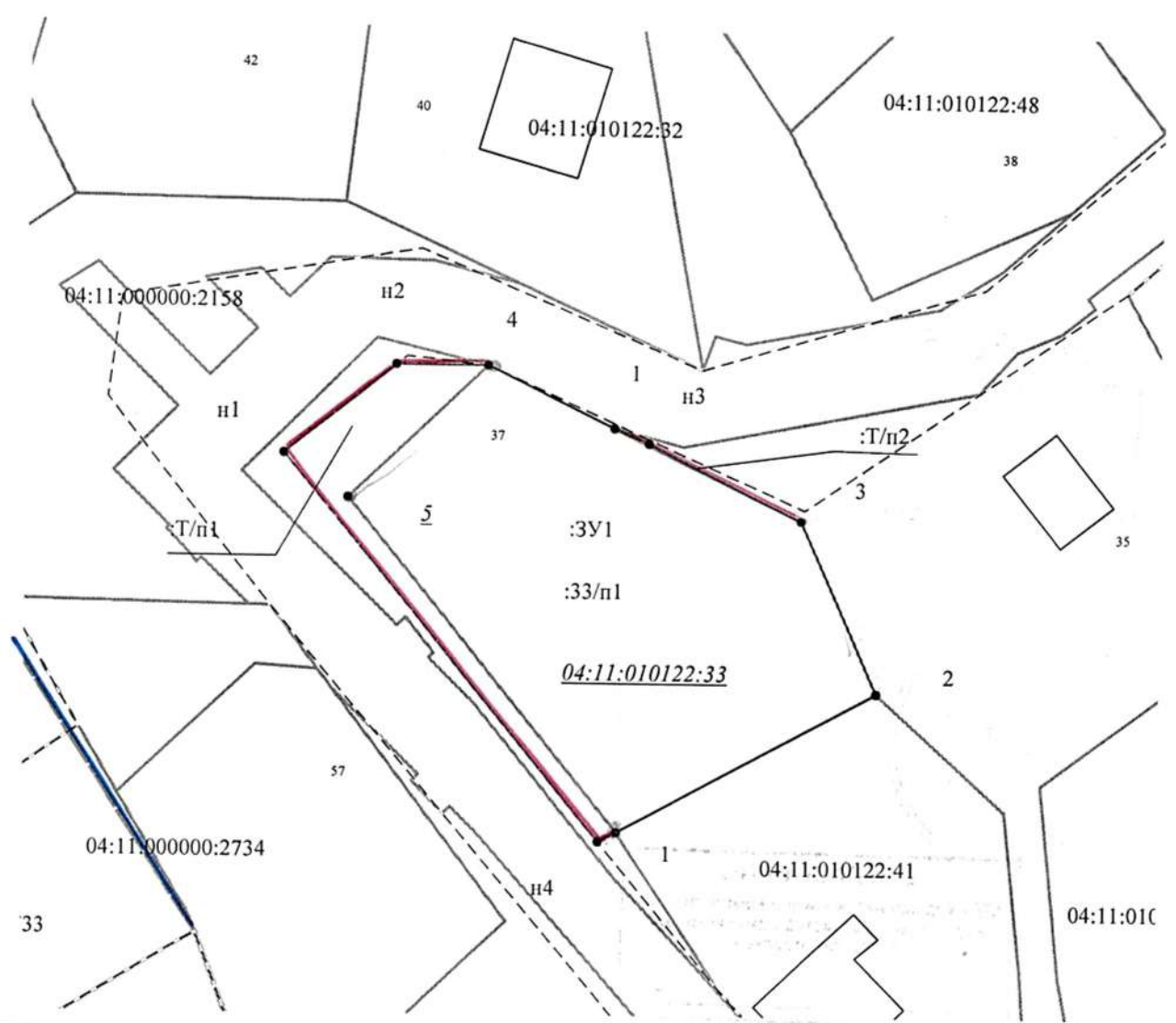
Изм.	Колуч	Лист	№ док.	Подпись	Дата

21-06-21-ПМТ

Лист
5

Графическая часть

Иив. № полл.	Подпись и дата	Взам. инв. №					21-06-21-ПМТ	Лист
						8		
Изм.	Колуч	Лист	№ док.	Подпись	Дата			



Условные обозначения	
-----	- существующая часть границы, имеющиеся в ГКН сведения о которой достаточны для определения ее местоположения
—	- вновь образованная часть границы, сведения о которой достаточны для определения ее местоположения
—	- граница кадастрового квартала
:ЗУ1	обозначение образуемого земельного участка
<u>04:11:010122:33</u>	кадастровый номер исходного земельного участка прекращающего свое существование
:Т/п1	-обозначение территории
• 3	- обозначение характерной точки границы образуемого земельного участка, местоположение которой не изменилось или было уточнено в результате кадастровых работ
• н 1	-обозначение новой характерной точки образуемого земельного участка существующая часть границы, имеющиеся в ГКН сведения о которой достаточны для определения её местоположения

21-06-21-ПМТ				
Изм.	Лист	№ докум	Подпись	Дата
			<i>[Signature]</i>	21.06.
			<i>[Signature]</i>	21.06.
<i>Чертеж межевания территории</i>				
		Стадия	Лист	Листов
		П	10	26
МУП "АППИК" МО "г. Горно-Алтайск" МО				

Приложения

Изм. № подл.	Подпись и дата	Взам. инв. №					21-06-21-ПМТ	Лист
								12
Изм.	Колуч	Лист	№ док.	Подпись	Дата			

Изм. № подл.	Подпись и дата	Взам. инв. №

АДМИНИСТРАЦИЯ ГОРОДА
ГОРНО-АЛТАЙСКА



ГОРНО-АЛТАЙСК КАЛАНЫНГ
АДМИНИСТРАЦИЯЗЫ

РАСПОРЯЖЕНИЕ

ЖАКААН

от « 5 » апреля 2021 года № 42Н-П

г. Горно-Алтайск

О подготовке проекта застройки территории в районе ул. Имени маршала Г.К.Жукова, 37 в г. Горно-Алтайске

На основании письменного заявления Мисова А.М. от 18 февраля 2021 года, в соответствии со статьями 43, 45, 46 Градостроительного кодекса Российской Федерации, Правилами землепользования и застройки муниципального образования «Город Горно-Алтайск», принятыми решением Горно-Алтайского городского Совета депутатов от 15 сентября 2005 года № 29-3, руководствуясь статьями 39, 45 Устава муниципального образования «Город Горно-Алтайск», принятого постановлением Горно-Алтайского городского Совета депутатов от 22 марта 2018 года № 7-1, постановлением Администрации города Горно-Алтайска от 24 декабря 2019 года № 173 «Об утверждении административного регламента предоставления муниципальной услуги «Принятие решения о подготовке документации по планировке территории».

1. Заявителю осуществить подготовку проекта застройки территории в районе ул. Имени маршала Г.К.Жукова, 37 в г. Горно-Алтайске (далее – Проект) за счет собственных средств.
2. Заявителю согласовать Проект с заинтересованными ресурсоснабжающими организациями и с Муниципальным учреждением «Управление жилищно-коммунального и дорожного хозяйства Администрации города Горно-Алтайска».
3. Муниципальному учреждению «Управление имуществом, градостроительства и земельных отношений города Горно-Алтайска» обеспечить:

- а) предоставление исходных данных для подготовки Проекта;
- б) прием предложений от физических и юридических лиц о порядке, сроках подготовки и содержании документации по Проекту в срок, не позднее 10-ти календарных дней со дня опубликования настоящего Распоряжения в газете «Вестник Горно-Алтайска».

2

4. Отделу информационной политики и связи с общественностью города Горно-Алтайска в течение 15-ти календарных дней со дня принятия настоящего Распоряжения опубликовать его в газете «Вестник Горно-Алтайска», в течение 3-х календарных дней разместить на официальном портале муниципального образования «Город Горно-Алтайск» в сети «Интернет».

5. Настоящее Распоряжение вступает в силу после дня его официального опубликования.

6. Контроль за исполнением настоящего Распоряжения возложить на Муниципальное учреждение «Управление имуществом, градостроительства и земельных отношений города Горно-Алтайска».



Глава администрации
города Горно-Алтайска

О.А. Сафронова

А.В. Табакина
О.Г. Траудт
Ю.Н. Кыпчакова
И.В. Зяблинская

Ильина Я.К. 2-47-85

21-06-21-ПМТ

Лист
13

Изм.	Кодуч	Лист	№ док.	Подпись	Дата

Изм. № подл.	Подпись и дата	Взам. инв. №

18.12.23	Размеры земельных участков определяются в соответствии со статьей 42.13.30.2016 Градостроительного кодекса Российской Федерации	Минимальный размер отступ от границы земельного участка - 3 м	2 этаж	80
18.12.23	Характер зонирования - 18.12.23	Не определен	1 этаж	Не подлежит установлению
18.12.23	Характер зонирования - 18.12.23	Не определен	2 этаж	Не подлежит установлению
18.12.23	Характер зонирования - 18.12.23	Не определен	2 этаж	Не подлежит установлению

Размещение индивидуальных гаражей и хозяйственных построек для земельных участков с основным разрешением использования индивидуального жилищного строительства, блокированная жилая застройка, многоквартирная жилая застройка	- красных линий улиц и проездов - 5 м; - границы соседнего земельного участка - 1 м при условии соблюдения противопожарных и санитарно-выгодных норм	1 этаж подземный 1 машино-место на земельный участок	30% от общей площади застройки земельного участка
--	---	--	---

Расчетные показатели минимально допустимого уровня обеспеченности территории объектами коммунальной, транспортной, социальной инфраструктур и расчетные показатели максимально допустимого уровня территориальной доступности указанных объектов для населения в случае, если в границах территориальной зоны, применительно к которой устанавливается градостроительный регламент, предусматривается осуществление деятельности по комплексовому и устойчивому развитию территории:

1. На территории муниципального образования "Город Горно-Алтайск" осуществляется деятельность по комплексовому и устойчивому развитию территорий по решению органа местного самоуправления (далее - КУРТ) в соответствии со статьями 46.9 - 46.11 Градостроительного кодекса Российской Федерации в пределах территорий, границы которых обозначены на карте градостроительного зонирования (карте границ территориальной зоны).

1) территории КУРТ 3 в границах конургов территориальных зон Ж-1, Ж-5, в границах городского квартала сформированного улицами Ленина, Набережная и переулкем Решам.

Точные границы КУРТов приведены каталогом координат поворотных точек в приложении N 8 к настоящим Правилам.

2. В границах указанных в пункте 1 части 1 настоящей статьи территории установлены расчетные показатели минимально допустимого уровня обеспеченности территории объектами коммунальной, транспортной, социальной инфраструктур и расчетные показатели максимально допустимого уровня территориальной доступности указанных объектов для населения (далее - расчетные показатели). Данные показатели применяются при подготовке документации по планировке территории применительно к территориям, указанным в пункте 1 части 1 настоящей статьи. В случае противоречия с местными нормативами градостроительного проектирования муниципального образования "Город Горно-Алтайск", утвержденными Решением Горно-Алтайского городского Совета депутатов от 11 декабря 2018 года N 12-5, применяются показатели, установленные в приложении N 9 к настоящим Правилам.

Иные предельные параметры разрешенного строительства и реконструкции объектов капитального строительства:

1. Расстояние от хозяйственных построек до красных линий улиц и проездов должно быть не менее 5 м.

2. Расстояние от хозяйственных построек (бани, гаража и др.) со стороны смежных земельных участков с условием организации ската кровли на свою территорию - 1 м.

Изм.	Кодуч	Лист	№ док.	Подпись	Дата
Ивн. № подл.	Подпись и дата	Взам. инв. №			

11

3. Со стороны смежных земельных участков, так и со стороны красных линий улиц от стенов высокорослых деревьев - 4 м; среднерослых - 2 м; от кустарника - 1 м.

Максимально допустимая высота ограждения земельного участка со стороны улиц и проездов - 2,20 м, со стороны смежных земельных участков - 1,5 метра. При этом со стороны улиц и проездов допускается устройство глухого ограждения земельного участка. Со стороны смежных земельных участков ограждение должно быть светопрозрачным и продуваемым. По обоюдному письменному согласию владельцев смежных участков возможно устройство ограждений других типов.

4. Минимальное противопожарное расстояние:

от границ застройки городских поселений до лесных насаждений в лесничествах (лесопарках) - 50 метров;

от границ застройки городских поселений с одно - двухэтажной индивидуальной застройкой, а также от хозяйственных построек на территории садовых, приусадебных участков до лесных насаждений в лесничествах (лесопарках) - 30 метров.

5. Содержание пчел на земельных участках при домовладениях в городской черте запрещено.

6. Строительство, размещение объектов гаражного назначения, для грузового (автобуса) автотранспорта, а также хранение грузового (автобуса) автотранспорта на земельных участках при домовладениях в городской черте и прилегающих территориях к домовладению запрещено.

7. Допустимые размеры машино-места:

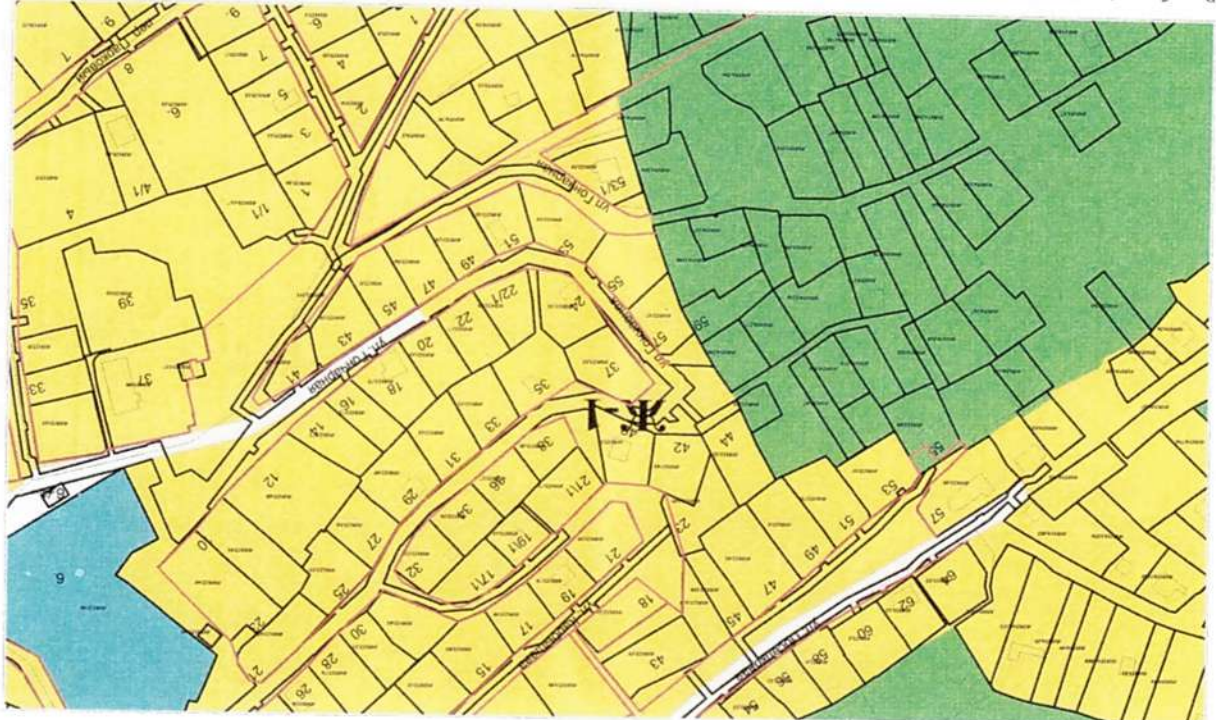
минимальные - 5,3 x 2,5 м;

максимальные - 6,2 x 3,6 м.

Заместитель начальника управления



А.В. Табакаева



Фрагмент карты градостроительного зонирования территории муниципального образования "Город Гorno-Алтайск", утвержденная Городом Гorno-Алтайск, утв. решением №1 к правилам землепользования и застройки муниципального образования "Город Гorno-Алтайск" - приложение №1 к правилам землепользования и застройки (Статья 28. Зона застройки индивидуальной жилой застройки (Ж-1))

Инов. № подл.	Подпись и дата	Взам. инв. №

План границ
Существующие красные линии
 Республика Алтай, с. Горно-Алтайск, ул. им. маршала Г. К. Жукова, д. 37



Точка	X(m)	Y(m)	Дир. угол	Длина (м)
1.1	645764.551	1330112.350	55°08'28"	26.12
1.2	645779.480	1330133.783	47°43'36"	23.10
1.3	645795.018	1330150.875	50°26'42"	22.63
1.4	645809.430	1330168.324	44°58'37"	26.46
1.5	645828.147	1330187.026	30°21'37"	23.97
1.6	645848.831	1330199.142	42°08'28"	48.89
1.7	645885.079	1330231.942	46°05'02"	22.88
1.8	645900.046	1330248.421	22°4'55'55"	192.66
2.1	645779.480	1330133.783	235°06'55"	29.99
2.2	645762.330	1330109.185	293°35'44"	27.17
2.3	645773.204	1330084.290	226°12'12"	14.78
2.4	645762.973	1330073.620	142°59'08"	47.82
2.5	645724.790	1330102.408	137°36'40"	11.40
2.6	645716.444	1330110.026	115°56'36"	6.22
2.7	645713.721	1330115.623	96°54'24"	11.45
2.8	645712.344	1330126.991	92°58'56"	4.44
2.9	645712.113	1330131.425	67°03'38"	26.21
2.10	645722.328	1330155.561	53°19'55"	20.44
2.11	645734.532	1330171.953	57°34'39"	20.01
2.12	645745.260	1330188.843	301°51'40"	64.83
3.1	645758.316	1330222.287	235°22'50"	31.24
3.2	645740.567	1330196.577	237°12'15"	40.90
3.3	645718.416	1330162.200	235°21'16"	20.77
3.4	645706.607	1330145.111	248°49'56"	18.14
3.5	645700.057	1330128.196	292°24'55"	24.84
3.6	645709.528	1330105.235	316°35'56"	27.93
3.7	645729.818	1330086.047	322°59'21"	30.65
3.8	645754.291	1330067.598	88°30'34"	154.74

ФГИС ЕГРН

полное наименование органа регистрации прав

Раздел 1

Выписка из Единого государственного реестра недвижимости об объекте недвижимости

Сведения о характеристиках объекта недвижимости

На основании запроса от 21.06.2021 г., поступившего на рассмотрение 22.06.2021 г., сообщаем, что согласно записям Единого государственного реестра недвижимости:

Земельный участок			
<small>код объекта недвижимости</small>			
Лист № ____ Раздела 1	Всего листов раздела 1: ____	Всего разделов: ____	Всего листов выписки: ____
22.06.2021 № 99/2021/400006320			
Кадастровый номер:		04:11:010122:33	

Номер кадастрового квартала:	04:11:010122
Дата присвоения кадастрового номера:	25.12.2002
Ранее присвоенный государственный учетный номер:	данные отсутствуют
Адрес:	установлено относительно ориентира, расположенного в границах участка. Почтовый адрес ориентира: Респ. Алтай, г. Горно-Алтайск, ул. Имени маршала Г.К. Жукова, дом 37
Площадь:	798 кв. м
Кадастровая стоимость, руб.:	325488.24
Кадастровые номера расположенных в пределах земельного участка объектов недвижимости:	04:11:010122:126
Кадастровые номера объектов недвижимости, из которых образован объект недвижимости:	данные отсутствуют
Кадастровые номера образованных объектов недвижимости:	данные отсутствуют
Сведения о включении объекта недвижимости в состав предприятия как имущественного комплекса:	

Государственный регистратор		ФГИС ЕГРН
полное наименование должности	подпись	инициалы, фамилия

М.П.

Раздел 1

Выписка из Единого государственного реестра недвижимости об объекте недвижимости

Сведения о характеристиках объекта недвижимости

Земельный участок			
<small>код объекта недвижимости</small>			
Лист № ____ Раздела 1	Всего листов раздела 1: ____	Всего разделов: ____	Всего листов выписки: ____
22.06.2021 № 99/2021/400006320			
Кадастровый номер:		04:11:010122:33	

Категория земель:	Земли населенных пунктов
Виды разрешенного использования:	Для строительства индивидуального жилого дома
Сведения о кадастровом инженере:	данные отсутствуют
Сведения о лесах, водных объектах и об иных природных объектах, расположенных в пределах земельного участка:	данные отсутствуют
Сведения о том, что земельный участок полностью или частично расположен в границах зоны с особыми условиями использования территории или территории объекта культурного наследия:	данные отсутствуют
Сведения о том, что земельный участок расположен в границах особой экономической зоны, территории опережающего социально-экономического развития, зоны территориального развития в Российской Федерации, индустриальной зоны:	данные отсутствуют
Сведения о том, что земельный участок расположен в границах особо охраняемой природной территории, объектов угодий, лесничества, лесопарков:	данные отсутствуют
Сведения о результатах проведения государственного земельного надзора:	данные отсутствуют
Сведения о расположении земельного участка в границах территории, в отношении которой утвержден проект межгосударственной территории:	данные отсутствуют

Государственный регистратор		ФГИС ЕГРН
полное наименование должности	подпись	инициалы, фамилия

М.П.

Изм. № подл.	Взам. инв. №
	Попись и дата

Изм.	Кодуч.	Лист	№ док.	Подпись	Дата

21-06-21-ПМТ

Лист

21

Выписка из Единого государственного реестра недвижимости об объекте недвижимости
Сведения о характеристиках объекта недвижимости

Раздел 1

Земельный участок		
<small>Объект недвижимости</small>		
Лист № <u>Раздела 1</u>	Всего листов раздела 1: _____	Всего разделов: _____
22.06.2021 № 99/2021/400006320		Всего листов выписки: _____
Кадастровый номер:		04:11:010122:33
Условный номер земельного участка:	данные отсутствуют	
Сведения о принятии акта (или) заключении договора, предусматривающих предоставление в соответствии с земельным законодательством исполнительным органом государственной власти или органом местного самоуправления находящегося в государственной или муниципальной собственности земельного участка для строительства наемного дома социального использования или наемного дома коммерческого использования:	данные отсутствуют	
Сведения о том, что земельный участок или земельные участки образованы на основании решения об изъятии земельного участка и (или) расположенного на нем объекта недвижимости для государственных или муниципальных нужд:	данные отсутствуют	
Сведения о том, что земельный участок образован из земель или земельного участка, государственная собственность на которые не разграничена:	данные отсутствуют	
Сведения о наличии земельного спора о местоположении границ земельных участков:	данные отсутствуют	
Статус заявки об объекте недвижимости:	Сведения об объекте недвижимости имеют статус "актуальные, ранее учтенные"	
Особые отметки:	Сведения о видах разрешенного использования имеют статус «Актуальные незащищенные». Право (ограничение права, обременение объекта недвижимости) зарегистрировано на данный объект недвижимости с видами разрешенного использования отсутствует. Сведения необходимые для заполнения раздела 3.1 отсутствуют. Сведения необходимые для заполнения раздела 4 отсутствуют.	
Получатель выписки:	Гребенюк Андрей Сергеевич	
Государственный регистратор		ФГИС ЕГРН
полное наименование должности		подпись
		инициалы, фамилия
М.П.		

Выписка из Единого государственного реестра недвижимости об объекте недвижимости
Сведения о зарегистрированных правах

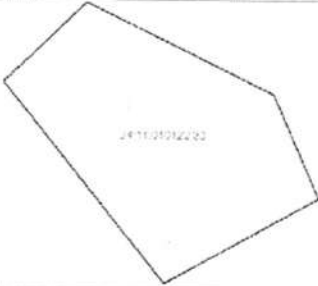
Раздел 2

Земельный участок		
<small>Объект недвижимости</small>		
Лист № <u>Раздела 2</u>	Всего листов раздела 2: _____	Всего разделов: _____
22.06.2021 № 99/2021/400006320		Всего листов выписки: _____
Кадастровый номер:		04:11:010122:33
1. Правообладатель (правообладатели):	1.1. Миосов Арман Михайлович	
2. Вид, номер и дата государственной регистрации права:	2.1. Собственность, № 04-02-01/015/2008-906 от 18.06.2008, 1/1	
3. Ограничение прав и обременение объекта недвижимости:	не зарегистрировано	
4. Договоры участия в долевом строительстве:	данные отсутствуют	
5. Заявления в судебном порядке права требования:	данные отсутствуют	
6. Сведения о порочении в отношении зарегистрированного права:	данные отсутствуют	
7. Сведения о наличии решения об изъятии объекта недвижимости для государственных и муниципальных нужд:	данные отсутствуют	
8. Сведения о невозможности государственной регистрации без личного участия правообладателя или его законного представителя. Правопретензии и сведения о наличии споров, но не рассмотренных заявлений о проведении государственной регистрации права (перехода, прекращения права), ограничения права или обременения объекта недвижимости, сделан в отношении объекта недвижимости:	данные отсутствуют	
9. Сведения об осуществлении государственной регистрации сделок, права, ограничения права без необходимого в силу закона согласия третьего лица, органа:	данные отсутствуют	
10. Сведения о невозможности государственной регистрации перехода, прекращения, ограничения права на земельный участок из земель сельскохозяйственного назначения:	данные отсутствуют	
Государственный регистратор		ФГИС ЕГРН
полное наименование должности		подпись
		инициалы, фамилия
М.П.		

Изм.	Кодуч	Лист	№ док.	Подпись	Дата

21-06-21-ПМТ

Земельный участок			
<small>лист объекта недвижимости</small>			
Лист №	Раздела 3	Всего листов раздела 3:	Всего разделов:
22.06.2021 № 99-2021/400006320			
Кадастровый номер:		04:11:010122:33	

План (чертеж, схема) земельного участка	
	
Масштаб 1: данные отсутствуют	Условные обозначения:

Государственный регистратор		ФГИС ЕГРН
полное наименование должности	подпись	инициалы, фамилия
	М.П.	

Земельный участок			
<small>лист объекта недвижимости</small>			
Лист №	Раздела 3.2	Всего листов раздела 3.2:	Всего разделов:
22.06.2021 № 99-2021/400006320			
Кадастровый номер:		04:11:010122:33	

Сведения о характерных точках границы земельного участка				
Система координат				
Зона №				
Номер точки	Координаты		Описание закрепления на местности	Средняя квадратическая погрешность определения координат характерных точек границ земельного участка, м
	X	Y		
1	2	3	4	5
1	645736.78	1330094.8	данные отсутствуют	данные отсутствуют
2	645762.68	1330073.72	данные отсутствуют	данные отсутствуют
3	645773.08	1330084.5	данные отсутствуют	данные отсутствуют
4	645761.23	1330108.9	данные отсутствуют	данные отсутствуют
5	645747.81	1330114.8	данные отсутствуют	данные отсутствуют

Государственный регистратор		ФГИС ЕГРН
полное наименование должности	подпись	инициалы, фамилия
	М.П.	

Ивл. № подл.	Взам. инв. №
Изм.	Кодуч
Лист	№ док.
Подпись	Дата



Форма №

Р 5 7 0 0 1

Министерство Российской Федерации по налогам и сборам

СВИДЕТЕЛЬСТВО

о внесении записи в Единый государственный реестр юридических лиц о юридическом лице, зарегистрированном до 1 июля 2002 года

Настоящим подтверждается, что в соответствии с Федеральным законом «О государственной регистрации юридических лиц» на основании представленных сведений в Единый государственный реестр юридических лиц внесена запись о юридическом лице, зарегистрированном до 1 июля 2002 года

Муниципальное унитарное предприятие "Архитектурное предприятие ПИК"
(полное наименование юридического лица с указанием организационно-правовой формы)

МУП "АП ПИК"

(сокращенное наименование юридического лица)

(фирменное наименование)

зарегистрировано Комитет по управлению имуществом г. Горно-Алтайска
(наименование регистрирующего органа)10 декабря 1999 № 202/101
(дата) (месяц прописью) (год)за основным государственным
регистрационным номером

1 0 2 0 4 0 0 7 2 9 3 2 6

Дата внесения записи 03 сентября 2002
(дата) (месяц прописью) (год)Инспекция МНС России по г. Горно-Алтайску
(Наименование регистрирующего органа)Главный государственный
налоговый инспектор

Е.В.Кравец

(подпись, ФИО)



0048294

Взам. инв. №

Подпись и дата

Инв. № подл.

Изм.	Кодуч.	Лист	№ док.	Подпись	Дата

21-06-21-ПМТ

Лист

24

ВЫПИСКА ИЗ РЕЕСТРА ЧЛЕНОВ САМОРЕГУЛИРУЕМОЙ ОРГАНИЗАЦИИ

01.08.2018 года

№ 423

Саморегулируемая организация Ассоциация «Изыскательские организации Сибири»

630099, Россия, Новосибирская область, г. Новосибирск, ул. Фрунзе, д. 14, www.iosib.ru
регистрационный номер записи в государственном реестре саморегулируемых организаций
№ СРО-И-004-29092009

№ п/п	Наименование	Сведения
1	Сведения о члене саморегулируемой организации: идентификационный номер налогоплательщика, полное и сокращенное (при наличии) наименование юридического лица, адрес места нахождения, фамилия, имя, отчество индивидуального предпринимателя, дата рождения, место фактического осуществления деятельности, регистрационный номер члена саморегулируемой организации в реестре членов и дата его регистрации в реестре членов	ИНН 0411001466 Муниципальное унитарное предприятие "Архитектурное предприятие ПИК" МУП "АП ПИК" 659000, Республика Алтай, г. Горно-Алтайск, пер. Спортивный, д. 6 Регистрационный номер в реестре членов № 117 от 11.05.2010 г.
2	Дата и номер решения о приеме в члены саморегулируемой организации, дата вступления в силу решения о приеме в члены саморегулируемой организации	Протокол Правления № 14 от 11.05.2010 г. Решение вступило в силу 11.05.2010 г.
3	Дата и номер решения об исключении из членов саморегулируемой организации, основания исключения	
4	Сведения о наличии у члена саморегулируемой организации права соответственно выполнять инженерные изыскания, осуществлять подготовку проектной документации, строительство, реконструкцию, капитальный ремонт объектов капитального строительства по договору подряда на выполнение инженерных изысканий, подготовку проектной документации, по договору строительного подряда, заключаемым с использованием конкурентных способов заключения договоров: а) в отношении объектов капитального строительства (кроме особо опасных, технически сложных и уникальных объектов, объектов использования атомной энергии); б) в отношении особо опасных, технически сложных и уникальных объектов капитального строительства (кроме объектов использования атомной энергии); в) в отношении объектов использования атомной энергии	
5	Сведения об уровне ответственности члена	Второй уровень ответственности

Взам. инв. №

Подпись и дата

Инв. № подл.

Изм.	Кодуч	Лист	№ док.	Подпись	Дата

21-06-21-ПМТ

Лист

25

