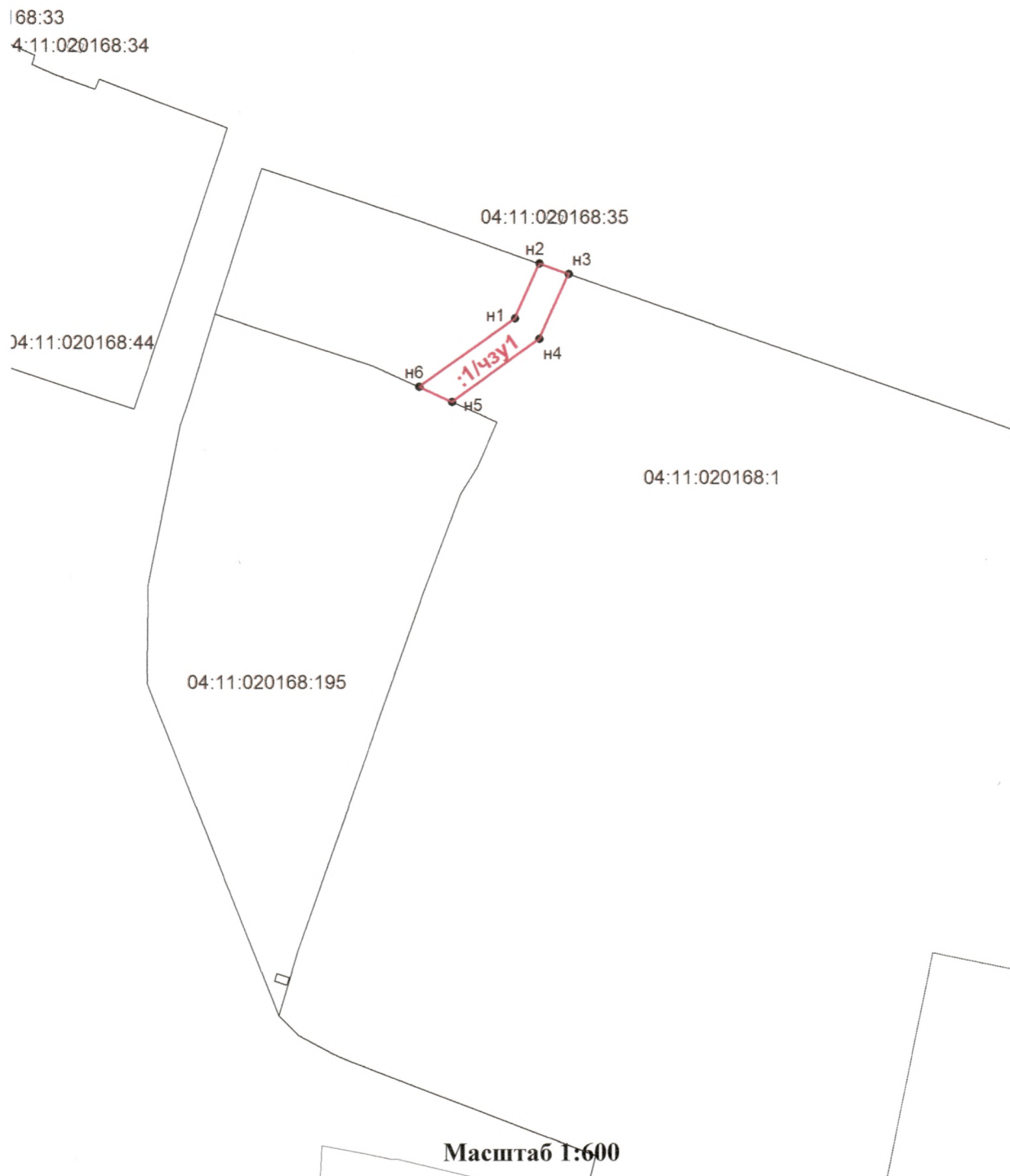




**Схема границ сервитута на кадастровом плане территории**  
 Российская Федерация, Республика Алтай, г.Горно-Алтайск, ул. Социалистическая ,32



Условные обозначения:	
<b>:1/чзу1</b>	обозначение части земельного участков (сервитут)
	граница сервитута
	границы земельных участков по сведениям Единого государственного реестра недвижимости

Условный номер части земельного участка 04:11:020168:1/чзу1		
Площадь части земельного участка:94 кв.м.		
Обозначение характерных точек границ	Координаты МСК-04, зона I	
	X	Y
<b>1</b>	<b>2</b>	<b>3</b>
н1	645303,33	1334162,91
н2	645310,50	1334166,13
н3	645309,18	1334169,92
н4	645300,71	1334166,11
н5	645292,41	1334154,70
н6	645294,34	1334150,42
н1	645303,33	1334162,91