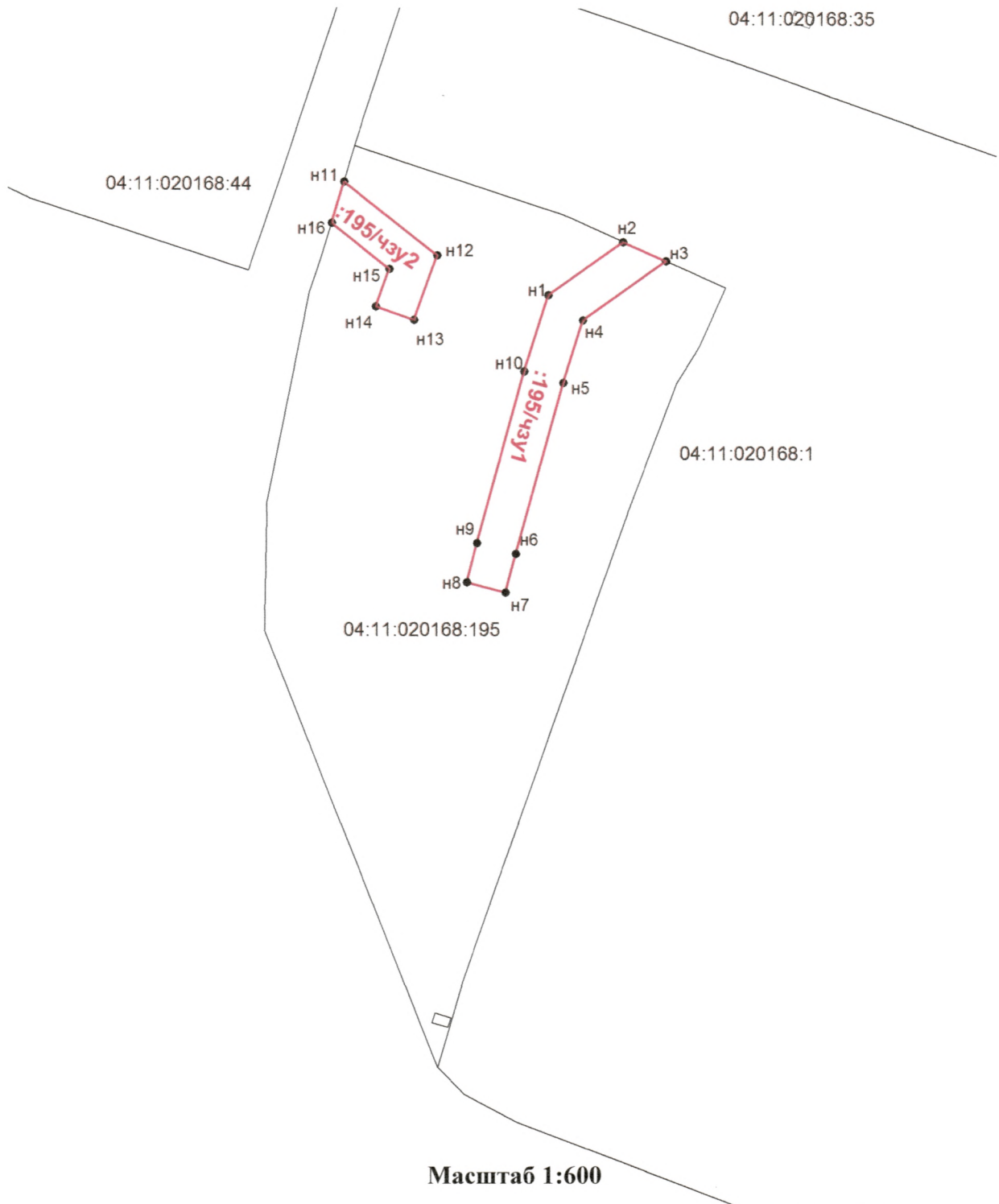




Схема границ сервитута на кадастровом плане территории
 Российская Федерация, Республика Алтай, г.Горно-Алтайск, пер. Театральный, 3



Условные обозначения:	
:195/чзз1	обозначение части земельных участков (сервитут)
	граница сервитута
	границы земельных участков по сведениям Единого государственного реестра недвижимости

Условный номер части земельного участка 04:11:020168:195/чзу1		
Площадь части земельного участка:154 кв.м.		
Обозначение характерных точек границ	Координаты МСК-04, зона I	
	X	Y
1	2	3
н1	645289,00	1334143,01
н2	645294,34	1334150,42
н3	645292,41	1334154,70
н4	645286,54	1334146,43
н5	645280,36	1334144,49
н6	645263,37	1334139,84
н7	645259,50	1334138,82
н8	645260,52	1334134,96
н9	645264,41	1334135,98
н10	645281,48	1334140,65
н1	645289,00	1334143,01

Условный номер части земельного участка 04:11:020168:195/чзу2		
Площадь части земельного участка:60 кв.м.		
Обозначение характерных точек границ	Координаты МСК-04, зона I	
	X	Y
1	2	3
н11	645300,25	1334122,70
н12	645292,93	1334132,00
н13	645286,50	1334129,69
н14	645287,84	1334125,92
н15	645291,59	1334127,25
н16	645296,13	1334121,48
н11	645300,25	1334122,70