




**Схема границ предполагаемых к использованию земель
и части земельных участков на кадастровом плане территорий
04:11:010209**

2КТПБ-278 «Стройтурсервис»

Пр. Коммунистический 194/1



Масштаб 1:1000

Условные обозначения:	
	- граница земель и части земельного участка, предполагаемая к использованию
	- граница земельного участка
	- граница ЗОУИТ
04:01:010209	- номер кадастрового квартала
H1	- характерная точка границы земель или части земельного участка, предполагаемого к использованию
:200	- номер земельного участка
04:00-6.202	- реестровый номер ЗОУИТ, территориальной зоны

Каталог координат части земельного участка, предполагаемого к использованию

Система координат: МСК-04, зона-1

Порядковый номер точки	Координаты		Площадь (кв. м.)
	X	Y	
1	2	3	4
n1	647380.3576	1329854.61	38.8
n2	647383.5138	1329858.9	
n3	647377.6658	1329863.214	
n4	647374.4744	1329858.93	
n1	647380.3576	1329854.61	
Общая площадь:			38.8